EUROFONDY POMÁHAJÚ NAŠIM REGIÓNOM

SPOZNAJTE PROJEKTY PROGRAMOVÉHO OBDOBIA 2014 – 2020 REALIZOVANÉ VĎAKA FINANČNEJ PODPORE EURÓPSKEJ ÚNIE

EURÓPSKA ÚNIA
EURÓPSKY FOND REGIONÁLNEHO ROZVOJA

OPTP
operačný program technická pomoc

EUROFONDY POMÁHAJÚ NAŠIM REGIÓNOM

ISBN 978-80-8259-000-8

Milí čitatelia,

pozývame vás na cestu po Slovensku, na ktorej by sme vám radi ukázali príklady úspešných projektov financovaných z fondov Európskej únie. Programové obdobie 2014 – 2020 prinieslo pre Európsku úniu mnohé výzvy. Ich cieľom bolo nielen podporiť oživenie hospodárstva prostredníctvom vytvárania pracovných miest, ale aj riešiť environmentálne problémy a zmenu klímy, zaoberať sa pretrvávajúcimi rozdielmi vo vzdelaní, podporiť projekty súvisiace s vedou a výskumom a bojovať proti chudobe a sociálnemu vylúčeniu. Možnosť čerpania finančnej podpory členskými štátmi bola a je veľkým prínosom aj pre Slovensko, ktoré môže v programovom období 2014 – 2020 čerpať finančné prostriedky z európskych štrukturálnych a investičných fondov vo finančnom objeme 15 mld. eur. Našou ambíciou je vyčerpať maximum do konca roku 2023 (na základe pravidla n+3).

Proces čerpania finančných prostriedkov je administratívne náročný. Riadiace orgány sa snažia žiadateľom a prijímateľom pomôcť rôznymi spôsobmi: prostredníctvom zníženého administratívneho zaťaženia, zavádzaním zjednodušeného systému uplatňovania pravidiel pre fondy či možnosťou vykonávať všetky administratívne kroky elektronicky. Výsledkom úspešného zvládnutia celého procesu od prípravy dokumentácie cez podanie Žiadosti o nenávratný finančný príspevok až po jej schválenie je projekt, ktorý je prínosom nielen pre prijímateľa, ale predovšetkým pre obyvateľov regiónu, v ktorom sa realizuje.

Publikácia obsahuje 64 projektov, ktoré prispeli k zlepšeniu života v regiónoch Slovenska. Opravená hrádza zachytí storočnú vodu a koridor pre migráciu rýb prospeje aj okoliu. Nová cyklotrasa a prislúchajúca infraštruktúra zvýšia bezpečnosť cyklistov. Materská škola má nové priestory „šité na mieru deťom“ a potešia sa z nej nielen tí najmenší, ale aj ich učitelia a rodičia. Elektronické informačné tabule na zastávkach MHD zvyšujú informovanosť cestujúcich. Kvitnúce lúky potešia nielen motýle. To je len malá ukážka z celého spektra projektov, ktoré čakajú na svoje predstavenie. Veríme, že ukážky úspešných projektov budú pre vás inšpiráciou pre zlepšenie života vo vašom okolí.

Projekty sú pre väčšiu prehľadnosť rozdelené regionálne od západu na východ Slovenska. Na konci publikácie môžete nájsť aj niekoľko národných projektov, ktoré zastrešujú takmer celé územie SR.

Vykročte s nami na cestu po našich regiónoch.

Veľké Leváre, Malé Leváre 6
Bratislava 8 – 12
SR – Bratislavský kraj, Rakúsko 14
tok Dunaja (územie medzi Viedňou a Bratislavou) 16
Svätý Jur 18
Ivanka pri Dunaji 20
Chorvátsky Grob 22
Modra 24 – 26
Cífer 28
Brezová pod Bradlom 30
Šelpice 32
Orechová Potôň 34
Veľká Javorina 36
Šaľa 38
Kolárovo 40
Trenčín 42
Trenčín, Bučovice 44
Trenčiansky kraj, Juhomoravský kraj 46
Nitra 48 – 50
Lednické Rovne 52
Červený Hrádok 54
Topoľčianky 56
Kamenec pod Vtáčnikom 58
Štúrovo 60

Bytča 64
Rajecké Teplice 66
Čadca 68
Martin 70
Kysihýbel 72
Hontianske Nemce 74
Hrušov 76
Lesenice 78
Slovenská Ľupča 80
Trstená – Nowy Targ 82
Čierny Balog 84
Nové Hony, Veľké Dravce 86
Rimavská Sobota 88
Šimonovce, Jesenské, Pavlovce 90

Vysoké Tatry 94
Nový Smokovec 96
Svit 98
Ždiar 100
Mlynica 102
Kežmarok 104 – 106
Levoča 108
Ostrovany, Nová Ľubovňa 110
Lipany 112
Pečovská Nová Ves 114
Košice 116
Prešov 118
Jastrabie nad Topľou 120
Vyšná Olšava 122
Sačurov 124
Bara 126
Pavlovce nad Uhom 128

Slovensko 132 – 138

VYBRANÉ PROJEKTY REALIZOVANÉ VĎAKA FINANČNEJ PODPORE EURÓPSKEJ ÚNIE

Mapka znázorňuje mestá, obce alebo ich časti, v ktorých sa úspešne zrealizovali alebo realizujú projekty predstavené v tejto publikácii.

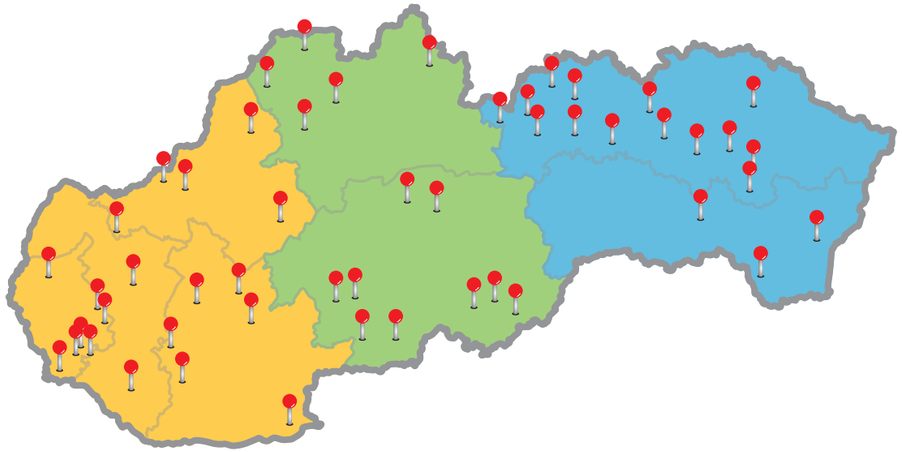

O jahodových poliach sa spieva aj na Záhorí 6
Úspešná inovácia v kreatívnom priemysle 8
Park vyzdvihol univerzitu na európsku úroveň 10
Lepšia informovanosť i bezpečnosť na zastávkach MHD 12
Kvitnúce lúky potešia nielen motýle 14
Plasty vo vodách Dunaja pod drobnohľadom 16
Architektonický poklad, ktorý nemožno prehliadnuť 18
Ďalší krok k trvalo udržateľnej mobilite 20
Kombinácia bicykla a vlaku môže byť rýchlejšia 22
Kaštieľ premenili na centrum kultúry a kreativity 24
Poodhalili kúsok tajomnej histórie Huncokárov 26
Zachytená dažďová voda pomáha viackrát 28
Opravená hrádza zachytí storočnú vodu 30
Predškoláci už nemusia cestovať ďaleko 32
Do areálu Slovakia Ring už len na bicykli 34
V duchu tradície česko-slovenského bratstva 36
Namiesto smetných nádob parkovacie miesta 38
Zelený odpad už nekončí na skládkach 40
Átrium pod Mestskou vežou v novom šate 42
Spojenie dominánt na oboch stranách hranice 44
Ochrana a návrat sysľa do stepnej krajiny 46
Do cyklistickej skladačky pribudol ďalší diel 48
Mesto i cyklisti získali nový most cez rieku 50
Na cestu do zberného dvora slúži aj brožúra 52
Prívalové vody nasmerovali do údolia Širočiny 54
Stará škola za kostolom nabrala nový dych 56
K zbernému dvoru zriadili aj webovú stránku 58
Nánska cesta sa po dlhých rokoch dočkala obnovy 60

ZÁPADNÉ SLOVENSKO

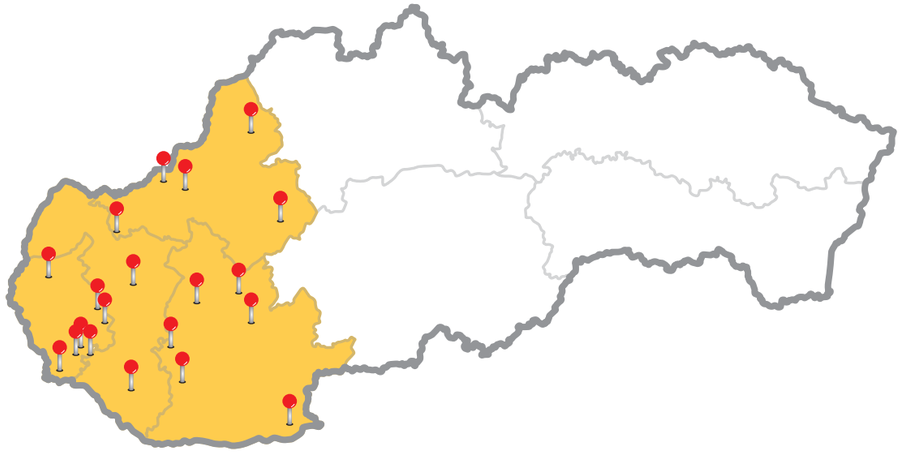

ZÁPADNÉ SLOVENSKO

O JAHODOVÝCH POLIACH SA SPIEVA AJ NA ZÁHORÍ

VEĽKÉ LEVÁRE, MALÉ LEVÁRE

Špargľu, hoci má celý rad pozitívnych účinkov na zdravie, zaraďujú Slováci na svoj jedálny lístok menej často. Poznajú ju zväčša na Záhorí, kde začiatkom deväťdesiatych rokov 20. storočia spoločnosť Asparagus obnovila jej pestovanie. Takmer 80 % produkcie smeruje na export, len jedna pätina sa predá na Slovensku a v Českej republike. Na jednej i druhej strane rieky Morava si na dlhé biele výhonky špargle spotrebitelia ešte stále len zvykajú. Jej pestovanie však Záhoriu predsa len niečo prinieslo: vytvorenie desiatok pracovných príležitostí. Spoločnosť Asparagus

v sezóne zamestnáva približne dvesto ľudí, mimo nej necelú stovku. V snahe rozšíriť produkciu k pestovaniu špargle v roku 2010 pribudli jahodové plantáže. V súčasnosti Asparagus obhospodaruje 130 ha špargle a 15 ha jahôd.

S cieľom zvýšiť konkurencieschopnosť v oblasti pestovania ovocia prostredníctvom lepšieho využitia výrobných faktorov spojených s uplatňovaním nových technológií a inovácií a posilniť trhové príležitosti spoločnosť uspela s projektom, vďaka ktorému získala finančné prostriedky na výstavbu fóliovníkov na pestovanie jahôd. To viedlo k nižším výrobným nákladom a vyššej efektívnosti výroby a produktivity práce. Zároveň sa zvýšila produkčná kapacita, zmodernizovali technologické postupy a eliminovali negatívne vplyvy na životné prostredie.

Názov projektu:
Výstavba fóliovníkov na pestovanie jahôd

Prijímateľ:
Asparagus, s. r. o.

Operačný program:
Program rozvoja vidieka

ZÁPADNÉ SLOVENSKO
STREDNÉ SLOVENSKO
VÝCHODNÉ SLOVENSKO
CELÉ SLOVENSKO

ÚSPEŠNÁ INOVÁCIA V KREATÍVNOM PRIEMYSLE

BRATISLAVA

Projekt realizovala spoločnosť, ktorá sa od svojho vzniku špecializuje na 3D grafiku a animáciu v reklamnej, televíznej a filmovej oblasti. Predmetom hlavnej aktivity boli dva na seba nadväzujúce celky: obstaranie systému Motion Capture a príslušnej techniky a podpora marketingových aktivít.

Systém Motion Capture sa využíva na zachytávanie pohybov reálnych hercov a ich aplikáciu v reálnom čase na 3D modely postáv. Tento systém ušetrí hodiny práce ručnej charakterovej animácie a zároveň zachytí realistické pohyby skutočných ľudí, ktorých animácia je pomerne náročný proces. V rámci projektu boli obstarané aj dve animačné grafické stanice – počítače určené na 3D modelovanie a animáciu. Na grafických staniciach možno vložiť animované postavy z Motion Capture systému do komplexných 3D scén a ďalej s nimi pracovať. Pomocou špeciálneho softvéru sa objektom definujú povrchy a textúry a nastavujú svetlá a kamery. Nová postprodukčná stanica predstavuje počítač so strihovou kartou a s pomocným hardvérom na komplexné spracovanie a farebné doladenie „surových“ obrázkov z grafických staníc, kamery alebo externého zdroja.

Podpora marketingových aktivít zahŕňa výdavky spojené s návrhom a realizáciou ucelenej reklamnej kampane na predstavenie nových produkčných možností spoločnosti.



Názov projektu:
Inovácia produkčného procesu spoločnosti ALIEN studio, s. r. o.

Prijímateľ:
ALIEN studio, s. r. o.

Operačný program:
Integrovaná infraštruktúra

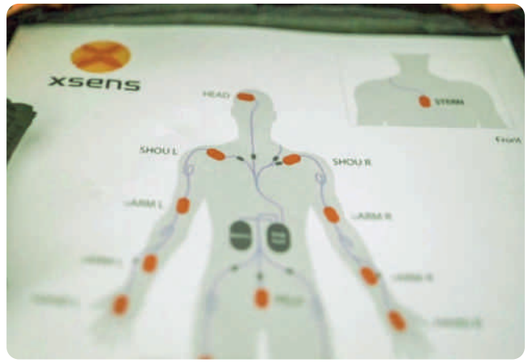



ZÁPADNÉ SLOVENSKO
STREDNÉ SLOVENSKO
VÝCHODNÉ SLOVENSKO
CELÉ SLOVENSKO

PARK VYZDVIHOL UNIVERZITU NA EURÓPSKU ÚROVEŇ

BRATISLAVA

Univerzitný vedecký park Slovenskej technickej univerzity (STU) v Bratislave je špecializované výskumné a vývojové pracovisko medzinárodného významu. Vďaka podpore z fondov EÚ poskytuje kvalitnejšie podmienky na výskum v novozriadených i obnovených vedeckých laboratóriách v dvoch lokalitách – v areáli STU v Mlynskej doline a areáli Námestie slobody/Radlinského ulica. Obe miesta disponujú špičkovými prístrojmi, v niektorých prípadoch unikátnymi v európskom rozmere. Vytvárajú tým priestor na realizáciu nezávislého výskumu a podporu duševného vlastníctva

vrátane prenosu nových poznatkov a technológií do praxe.

Cieľom projektu je investičné posilnenie infraštruktúry a aplikovaný výskum v piatich indikovaných oblastiach. Jeho realizácia výrazným spôsobom zlepšila podmienky na výskum v jednej z najväčších výskumno-vzdelávacích inštitúcií na Slovensku. Odstránili sa bariéry znemožňujúce rýchlejší vstup do Európskeho výskumného priestoru a efektívnejšiu spoluprácu s priemyselnou a so spoločenskou praxou. Nielen študenti, ale aj pedagógovia môžu v rámci parku využívať novú výpočtovú techniku, cloudové riešenia, dátové centrum či laboratóriá vybavené novou technikou pre výskumné a vedecké bádanie, ktorého výsledky majú pozitívny dopad na rozvoj a konkurencieschopnosť regiónu. Dobudovaním parku sa STU pozdvihla na európsku úroveň.

Názov projektu:
Univerzitný vedecký park STU Bratislava – II. fáza

Prijímateľ:
Slovenská technická univerzita v Bratislave

Operačný program:
Integrovaná infraštruktúra



LEPŠIA INFORMOVANOSŤ I BEZPEČNOSŤ NA ZASTÁVKACH MHD

BRATISLAVA



Na viacerých zastávkach mestskej hromadnej dopravy po celej Bratislave pribudli elektronické informačné tabule. Spolu ide o 117 zastávok a 124 nových tabúľ (z toho 116 LED a osem LCD tabúľ), ktoré bratislavský dopravný podnik zaobstaral prostredníctvom projektu financovaného zo zdrojov EÚ. Nové tabule zabezpečujú lepšiu informovanosť cestujúcich o skutočných odchodoch spojov zo zastávok a zároveň takmer okamžite informujú o mimoriadnych udalostiach v doprave (plánované/neplánované výluky, prerušenie premávky a pod.). Elektronické tabule sú vybavené aj hláseniami pre nevidiacich cestujúcich, ktorí si ich môžu v prípade potreby na zastávke aktivovať.

Súčasťou nových informačných tabúľ je aj kamerový systém určený na monitorovanie priestoru zastávok. K pôvodným 56 tabuliam vybaveným kamerami tak pribudlo ďalších vyše sto tabúľ. Kamerový systém v tabuliach prevádzkuje na základe zmluvy s hlavným mestom bratislavská mestská polícia. Nové elektronické tabule tak okrem lepšej informovanosti cestujúcich zvyšujú aj bezpečnosť na zastávkach. Ďalší dôvod prestúpiť z automobilov do prostriedkov verejnej osobnej dopravy.

Názov projektu:
Informatizácia MHD v Bratislave – informačné tabule

Prijímateľ:
Dopravný podnik Bratislava, a. s.

Operačný program:
Integrovaný regionálny operačný program

TIPY NA VÝLETY MHD:
- Kamzík • hrad Devín
- Rača • Dúbravka
- Zlaté piesky
- Gerulata v Rusovciach

KVITNÚCE LÚKY POTEŠIA NIELEN MOTÝLE

SR – BRATISLAVSKÝ KRAJ, RAKÚSKO

Zachovanie biodiverzity pôvodných druhov motýľov – to je hlavný cieľ tohto „voňavého“ projektu. Vďaka nemu boli v niekoľkých mestách a dedinách v slovensko-rakúskom pohraničnom regióne vytvorené tzv. nárazníkové miesta. Ide o menšie zelené a kvitnúce plochy, ktoré sú identifikované ako chránené prostredie pre širokú škálu hmyzu, najmä motýľov. Projekt je jedným z významných opatrení zameraných na zachovanie prírody v pohraničí, pretože motýle, včely a čmeliaky patria medzi najdôležitejšie opeľovače rastlín.

V rámci projektu sa uskutočnili viaceré workshopy a informačné akcie, keďže aj veľmi malá záhrada môže pri dodržaní jednoduchých zásad prispieť k ochrane ohrozených živočíchov a zachovaniu biodiverzity. Navyše každý z nás môže byť potenciálny multiplikátor!

Názov projektu:
Kvitnúca krajina pre motýle na Slovensku a v Rakúsku / Blühende Landschaften für Schmetterlinge in SK und AT

Prijímateľ:
Umweltschutzorganisation GLOBAL 2000, Bratislavské regionálne ochranárske združenie

Operačný program:
INTERREG V-A SK – AT

Zapojené miestne úrady totiž poskytli vrecká semien miestnym obyvateľom bezplatne. Kto má pri svojom dome kus zelene, ktorá sa nekosí, disponuje vhodným miestom – stačí divoký trávnik upraviť a zasiať doň kvitnúcu zmes. Pre lepšiu propagáciu sú na vybraných verejných zelených plochách umiestnené tabule s informáciami o význame motýľov v prírode. Ďalšou dôležitou časťou projektu je podpora cezhraničnej spolupráce medzi školami, obcami a občanmi. Zachovanie rozmanitosti populácie motýľov je predsa naším spoločným záujmom.

PLASTY VO VODÁCH DUNAJA POD DROBNOHĽADOM

TOK DUNAJA (ÚZEMIE MEDZI VIEDŇOU A BRATISLAVOU)

Úlohou medzinárodného projektu, na ktorom participuje Slovensko a Rakúsko, je skúmať pohodené plasty v Dunaji. Odborníci vyhodnocujú znečistenie rieky a jej brehov plastovým odpadom a zisťujú jeho vplyv na životné prostredie a na okolie rieky. Na výskume sa podieľalo päť partnerov a 18 strategických projektových partnerov z oboch krajín. Plasty, známe pod názvom umelé hmoty, označujú rad syntetických alebo polymérnych materiálov. Majú veľa výhod, a preto našli široké využitie takmer vo všetkých priemyselných odvetviach a v domácnostiach. Veľké množstvo plastov je však vyrobených na jedno použitie a z toho dôvodu spôsobujú rozsiahle environmentálne problémy. Až 9 mil. t plastového odpadu skončí každý rok vo svetových oceánoch!

Bilaterálny projekt s oficiálnym názvom Odpad z makroplastov v a pozdĺž Dunaja (akronym PlasticFreeDanube) je zameraný na analýzu makroplastových kontaminantov, čiže častíc, ktoré sú väčšie ako 5 mm v Dunaji a pozdĺž jeho toku. Skúma špecifický úsek, na ktorom sa nachádzajú dve metropoly – Viedeň a Bratislava. Rovnako aj dve vodné elektrárne – Freudenau v Rakúsku a Gabčíkovo na Slovensku, a národný park Donau-Auen, ktorý leží východne od Viedne.

Projekt je dôležitým prínosom k udržateľnej ochrane rieky a priľahlých citlivých lokalít, ktoré tiež potrebujú ochranu. Poskytuje komplexnú databázu poznatkov pre makroplastový odpad v Dunaji a pozdĺž Dunaja a umožňuje vyhodnotenie environmentálnych a sociálno-ekonomických aspektov problému. Identifikoval zdroje odpadu z plastov v riečnom systéme. Na základe údajov získaných z prieskumu boli vypracované pokyny na posúdenie a sledovanie plastického znečistenia pre celé povodie. Výsledky projektu môžu byť ďalej použité v ďalších európskych cezhraničných koridoroch.

Informačné panely a infraštruktúra likvidácie odpadov pomôžu znížiť odpad v Dunaji a pozdĺž neho a jeho okolité znečistenie. Vzdelávacie podujatia a komunikačná platforma zvyšujú povedomie o probléme u miestneho obyvateľstva. Nové školiace materiály môžu využiť školy, učitelia, environmentálne edukačné iniciatívy a lesníci z národného parku. Okrem toho bude k dispozícii akčný plán pre manažment a redukciu plastového odpadu. Výsledky projektu výrazne prispejú k budúcemu zníženiu množstva odpadov z plastov a ich negatívnemu vplyvu na vodu v Dunaji. Zistenia z medzinárodného projektu určite nájdu uplatnenie aj pri ochrane ďalších riečnych systémov.

Názov projektu:
PlasticFreeDanube

Prijímateľ:
Inštitút polymérov Slovenskej akadémie vied, Universität für Bodenkultur Wien, RepaNet, o. z., Nationalpark Donau-Auen, GmbH, via donau – Österreichische Wasserstrassen-Gesellschaft GmbH

Operačný program:
INTERREG V-A SK – AT

ARCHITEKTONICKÝ POKLAD, KTORÝ NEMOŽNO PREHLIADNUŤ

SVÄTÝ JUR

Meštiansky dom situovaný na hlavnej ulici povyše námestia v Svätom Jure je podľa vlastníkov z druhej polovice 18. storočia známy aj ako kúria Podmanických. Je súčasťou mestskej pamiatkovej rezervácie a v roku 2009 ho vyhlásili za národnú kultúrnu pamiatku.

Komplexná obnova domu z prvej polovice 17. storočia sa začala v roku 2008. Hlavné práce sa vtedy sústredili na rekonštrukciu prvého poschodia, kde vznikol priestranný a veľkoryso riešený byt. Zrealizovaná bola aj celková výmena inštalácií, rozvodov a povrchov,

nakoľko tieto pochádzali ešte z prvej polovice 20. storočia, keď poschodie domu postavili. Vymenené boli aj pôvodné okná, krov, schodisko i pavlač ostali zachované – celá obnova sa niesla v znamení snahy o udržanie pôvodného charakteru domu.

Počas rekonštrukcie na uličnej fasáde objavili nález renesančnej výtvarnej výzdoby – maľovaného čiernobieleho kvádrovania s motívom obálky. Následný reštaurátorský výskum preukázal pomerne veľký rozsah zachovanej vrstvy pravdepodobne z obdobia okolo roku 1630. Na jeho základe pamiatkari rozhodli o prezentácii renesančnej podoby fasády spôsobom rekonštrukčnej kópie pri zachovaní a zakomponovaní hodnotných riešení a prvkov z mladších vývojových etáp. Originálne nálezy boli zakonzervované a sú zachované pod rekonštrukčnou vrstvou omietky.

Obnova fasády meštianskeho domu na Prostrednej ulici je hodná osobitnej pozornosti nielen v kontexte vlastnej kultúrnej pamiatky, ale aj s ohľadom na celé územie Mestskej pamiatkovej rezervácie Svätý Jur, nakoľko fasáda vydáva prvé očividné svedectvo o historickej podobe šľachtického domu vo Svätom Jure v prvej polovici 17. storočia. Z pamiatkarského hľadiska má realizácia cenné prvenstvo v tom, že je prvou reštaurátorskou obnovou fasády profánnej architektúry v meste. Ďalším prínosom projektu je zhodnotenie predmetnej nehnuteľnosti a jej využitie v prospech rozšírenia ubytovacích možností v meste a okolí. Súčasne získal impulz lokálny cestovný ruch v malokarpatskej oblasti a vznikli nové pracovné miesta.

Názov projektu:
Meštiansky dom na Prostrednej ul. 160 vo Svätom Jure

Prijímateľ:
BOMADA, s. r. o.

Operačný program:
Program rozvoja vidieka

TIPY NA VÝLETY V OKOLÍ:
- Malé Karpaty
- Pezinok
- Jurský Šúr
- hrad Biely Kameň



ZÁPADNÉ SLOVENSKO
STREDNÉ SLOVENSKO
VÝCHODNÉ SLOVENSKO
CELÉ SLOVENSKO

ĎALŠÍ KROK K TRVALO UDRŽATEĽNEJ MOBILITE

IVANKA PRI DUNAJI

Téma dopravy je kľúčová pre celý Bratislavský samosprávny kraj. Počas bežného pracovného dňa totiž do hlavného mesta Slovenska prichádza denne viac ako 130 000 cestujúcich. K zhoršeniu situácie prispel aj nárast individuálnej automobilovej dopravy a klesajúci podiel verejnej osobnej dopravy. Výsledkom sú dopravné kolóny, znečistené ovzdušie či zvýšená hlučnosť.

Predpokladom zvrátenia tohto trendu je podpora verejnej osobnej dopravy, ktorá je v porovnaní s individuálnou environmentálne prijateľnejšia. Ak však má byť

konkurencieschopná voči autám, musí byť kvalitná, spoľahlivá a rýchlejšia. S jej rozvojom súvisí nadväzujúca infraštruktúra, ku ktorej patrí aj nové záchytné parkovisko v Ivanke pri Dunaji. Vďaka podpore z fondov EÚ pribudlo k záchytným parkoviskám a prestupným terminálom vo Svätom Jure, v Pezinku, Šenkviciach a Malackách. Systém Park & Ride, teda Zaparkuj a cestuj, predstavuje efektívny nástroj na zatraktívnenie verejnej osobnej dopravy – na stanicu možno prísť autom a ďalej cestovať vlakom. Počas jazdy mimo dopravných kolón má cestujúci možnosť voľby – môže pracovať, oddychovať alebo si čítať, čo pri šoférovaní v aute možné nie je.

Parkovisko pri železničnej zastávke v Ivanke pri Dunaji tvoria dve samostatné parkovacie plochy po ľavej a pravej strane Nádražnej ulice. Navrhli ich v bezprostrednej blízkosti nástupiska tak, aby pešia dostupnosť bola čo najkratšia. Celková kapacita parkoviska je 158 miest pre automobily a 80 miest pre bicykle. Práve Ivanka pri Dunaji patrí medzi obce, ktoré sú najviac postihnuté intenzívnou automobilovou dopravou. Oplotené a osvetlené parkovisko s fungujúcim informačným systémom vo výraznej miere predstavuje nádej pre obyvateľov na zlepšenie zlej dopravnej situácie.

Názov projektu:
Zastávka Ivanka pri Dunaji – záchytné parkovisko pre IAD, realizácia

Prijímateľ:
Železnice Slovenskej republiky

Operačný program:
Integrovaná infraštruktúra

KOMBINÁCIA BICYKLA A VLAKU MÔŽE BYŤ RÝCHLEJŠIA

CHORVÁTSKY GROB

Na mnohých miestach Slovenska cyklisti často využívajú cesty III. triedy a miestne komunikácie. Vzhľadom na vysokú intenzitu automobilovej dopravy a technický stav týchto ciest sa čoraz častejšie presadzujú projekty zahŕňajúce výstavbu samostatných cyklotrás vedúcich ďalej od rušných a preťažených dopravných tepien.

Vybudovaním 2,33 km cyklotrás a súvisiacej infraštruktúry v Chorvátskom Grobe neďaleko Bratislavy sa výrazne zvýšila bezpečnosť cyklistov. Keďže cyklotrasa

je navrhnutá tak, aby spájala miestne vlakové stanice, zároveň sa zvýšil predpoklad, že čoraz viac miestnych obyvateľov pri ceste do práce alebo za oddychom presadne na bicykel a nechá svoje auto doma. Nové cyklotrasy spájajú obec s cyklistickými chodníkmi v karpatských a podunajských regiónoch, čo celkom určite prispeje k ďalšiemu zatraktívneniu oblasti pre cykloturistiku. V rámci projektu pozdĺž cyklotrasy vybudovali aj dva nové prístrešky a štyri stojany na bicykle. Okrem toho nainštalovali cestné signalizačné svetlá, priechody, značky a zábradlia, aby bola trasa bezpečná pre cyklistov i chodcov.

Projekt nadväzuje na predchádzajúce cyklotrasy v tejto oblasti, na ktorých výstavbu dohliadalo Združenie obcí JURAVA. Napája sa aj na krátky úsek cyklotrasy, ktorý vznikol dopravným značením na existujúcom chodníku a ktorý vybudovala obec Chorvátsky Grob.

Názov projektu:
Prepojenie cyklotrás malokarpatskej a podunajskej oblasti s katastrom obce Chorvátsky Grob – SO 104-00 Miestna cyklotrasa Park city

Prijímateľ:
Združenie obcí JURAVA

Operačný program:
Integrovaný regionálny operačný program

TIPY NA VÝLETY V OKOLÍ:
- hrad Čeklís
- jazierko vo Viničnom
- Svätojurský náučný chodník
- rozhľadňa Hniezdo
- Bobrí hrad

KAŠTIEĽ PREMENILI NA CENTRUM KULTÚRY A KREATIVITY

Dlhodobý projekt rekonštrukcie a revitalizácie modranského kaštieľa zahŕňa nielen komplexnú obnovu celej stavby vrátane historickej záhrady, ale aj vytvorenie fungujúceho osvetového strediska a technického zázemia pre kultúrno-kreatívny priemysel. To položilo základ vzniku moderného centra ako miesta na organizovanie rôznych podujatí a vzdelávacích či kultúrnych aktivít určených pre amatérskych i profesionálnych umelcov, žiakov, študentov, členov cechov, vinárov, vinohradníkov, podnikateľov i širokú verejnosť. V kaštieli, ktorý je národnou kultúrnou pamiatkou, nájde priestor digitálno-dokumentačné centrum, ateliéry, študovne, školiace a kurzové miestnosti, výstavná miestnosť či vinotéka.

Renesančné sídlo, ktoré v 16. a 17. storočí patrilo medzi najprosperujúcejšie uhorské vinohradnícke a remeselné strediská slobodného kráľovského mesta Modra, dnes plní úlohu moderného kultúrno-kreatívneho centra celého regiónu. Kaštieľ v Modre pôvodne vznikol ako mlyn s obytnou časťou a prešiel niekoľkými prestavbami. Začiatkom 20. storočia stratil pôvodnú funkciu. Od roku 1920 sa stal majetkom štátu a od roku 1922 sídlom vinársko-ovocinárskej školy. V súčasnosti je majetkom Bratislavského samosprávneho kraja, jeho správcom je Malokarpatské osvetové stredisko v Modre.

Malokarpatský región a priľahlé časti Rakúska spája na oboch stranách hranice spoločná história a prepojenie kultúrneho a prírodného dedičstva. Predovšetkým je to vinohradníctvo, gastronómia, folklór a tradičné remeslá, najmä výroba keramiky. Cieľom projektu je využiť kreatívny potenciál celej cezhraničnej oblasti prostredníctvom vytvorenia adekvátneho priestorového zázemia. Spoluprácou viacerých organizácií a subjektov, ktoré sa podieľajú na rozvoji kultúrneho a prírodného dedičstva, sa rozširuje množstvo spoločných cezhraničných ponúk v oblasti cestovného ruchu, voľného času a kultúry.

Názov projektu:
Kultúrno-kreatívne oživenie tradícií

Prijímateľ:
Bratislavský samosprávny kraj a partneri (Kulturvernetzung Niederösterreich, Malokarpatské osvetové stredisko v Modre, Marktgemeinde Jedenspeigen, Museumsmanagement Niederösterreich GmbH)

Operačný program:
INTERREG V-A SK – AT

POODHALILI KÚSOK TAJOMNEJ HISTÓRIE HUNCOKÁROV

Cieľom projektu známeho pod skratkou NemoNet je cezhraničná synergia, spoločný rozvoj a zdokonaľovanie služieb integratívneho turizmu kvality v regióne Neziderského jazera a Modry. Vzhľadom na prítomnosť citlivých prírodných rezervácií sa práve tento prístup považuje za optimálnu príležitosť na využitie prírodných a kultúrnych zdrojov pre cestovný ruch tak, aby ich príliš nezaťažoval. Investičné aktivity sa preto realizovali predovšetkým v oblasti eko-mobility (infraštruktúra pre e-mobility a cyklistiku), vodného hospodárstva (revitalizácia prírodnej nádrže) a kultúry (história nemeckých lesných robotníkov – Huncokárov).

Jazero v Purbachu je dôležitou rekreačnou oblasťou, ktorá ešte väčšmi skrásnela. Nový vzhľad získal prístavný bazén, hrádza s tabuľami náučného chodníka a zvyčajne osamotené námestie, ktoré vybavili e-nabíjacími stanicami a zodpovedajúcou infraštruktúrou pre kempingové autobusy. Rozšírili mólo, ktoré slúži ako plošina na odpočinok a kúpanie, pribudlo kotvisko pre člny, stojany na bicykle, sedenie a drevené ležadlá a cesta k ihrisku pri jazere. V prípade ekologického manažmentu sa investovalo aj do elektrického úžitkového vozidla, ktoré poslúži aj na kyvadlovú dopravu pre bicykle.

Pre podporu ekologickej mobility v Joisi vybudovali 1,25 km dlhý a 3,5 m široký kombinovaný cykloturistický chodník k Neziderskému jazeru. Bezpečná asfaltová cesta je vybavená pitnou fontánou a elektrickou nabíjacou stanicou pre elektrické bicykle a osobné automobily. Nová trasa je prepojená s obľúbenou cyklotrasou okolo Neziderského jazera a Čerešňovou cyklotrasou a možno ju kombinovať s ďalšími atraktívnymi turistickými chodníkmi.

V Modre revitalizovali vodnú nádrž obklopenú karpatskými lesmi. Pôvodne slúžila na zachytenie prebytočnej vody z potoka a v minulosti bola známa ako vysoko položené horské kúpalisko prestížneho rekreačného strediska. Napriek zanedbanému stavu však skrývala veľký potenciál a jej revitalizácia je skutočným úspechom! Nový náučný chodník spája lesné biotopy s Modrou a predstavuje prírodné zaujímavosti i históriu lesných robotníkov, tzv. Huncokárov. Okolie Modry je totiž miestom najväčšej koncentrácie rodín rakúskeho a nemeckého pôvodu, ktoré sa v malokarpatských lesoch na pozvanie vtedajších majiteľov panstva usadili v polovici 18. storočia.

Názov projektu:
Sieť integratívneho turizmu kvality v regióne Neusiedler See – Modra / Netzwerk Integrativer Qualitätstourismus in der Region Neusiedler See – Modra – NemoNet

Prijímateľ:
Stadtgemeinde Purbach am N. S, Marktgemeinde Jois, mesto Modra

Operačný program:
INTERREG V-A SK – AT

Spracovanie zaujímavej a tak trochu tajomnej histórie Huncokárov v Modre, prezentácia s interaktívnymi zastaveniami na náučnom chodníku, publikácia vydaná v slovenskom a nemeckom jazyku i putovná výstava zviditeľnili kus spoločnej histórie a stanú sa skutočným lákadlom pre turistov. K spoločnej propagácii a posilneniu kultúrno-spoločenského kontextu cestovného ruchu prispelo aj vydanie cyklistickej mapy a rozsiahla cezhraničná reklama, ktorá motivuje a pozýva domácich obyvateľov a turistov zo Slovenska a z Rakúska na návštevu okolia Neziderského jazera a Modry.

ZACHYTENÁ DAŽĎOVÁ VODA POMÁHA VIACKRÁT

Aktivity zastrešené týmto projektom majú za cieľ zber a využitie dažďovej vody na zalievanie okrasnej zelene v centre Cífera a vytvorenie dažďových záhrad, ktoré budú zmierňovať nepriaznivé účinky suchej klímy v intraviláne obce, odľahčia kanalizačný systém, nahradia trávnik za plochy s vyššou biodiverzitou a poskytnú mikro biotopy pre hmyz a drobné živočíchy. Realizáciou jednotlivých preventívnych a adaptačných opatrení sa predovšetkým znížilo riziko vzniku veľkých povodní , ktoré spôsobujú nielen značné škody na krajine a majetku, ale aj vážne ohrozujú obyvateľov postihnutých oblastí.

Názov projektu:
Vodozádržné opatrenia v urbanizovanej krajine – Cífer

Prijímateľ:
obec Cífer

Operačný program:
Kvalita životného prostredia

ZÁPADNÉ SLOVENSKO
STREDNÉ SLOVENSKO
VÝCHODNÉ SLOVENSKO
CELÉ SLOVENSKO

OPRAVENÁ HRÁDZA ZACHYTÍ STOROČNÚ VODU

BREZOVÁ POD BRADLOM

Vodnú nádrž v Brezovej pod Bradlom, ktorá prioritne slúži na ochranu pred povodňami, vodohospodári zrekonštruovali v roku 2019 symbolicky k 100. výročiu úmrtia M. R. Štefánika. Dôvodom rekonštrukcie bol havarijný stav južnej strany hrádze, priepustnosť podložia a priesaky. Priehradu vybudovanú v roku 1985 pre nevyhovujúci technický stav vypustili ešte v roku 2009, odvtedy bola bez vody. Hrozila jej totiž deštrukcia, ktorá by mohla znamenať ohrozenie životov a majetku obyvateľov Brezovej pod Bradlom.

V rámci rekonštrukcie vybudovali podzemnú tesniacu stenu v osi hrádze po celej dĺžke, upravili korunu hrádze a napokon doplnili kontrolné a meracie zariadenia, spolu osem pozorovacích sond na sledovanie hladinového režimu podzemných vôd. Realizácia projektu umožnila zmenu manipulačného poriadku a následné zväčšenie retenčného priestoru nádrže, ktorý slúži na zachytenie a zredukovanie povodňovej vlny na vodnom toku Bystrina. Výsledkom je protipovodňová ochrana v geografickej oblasti Bystrina – Brezová pod Bradlom na úroveň minimálneho prietoku Q100, čo zodpovedá úrovni hladiny storočnej vody.

Mesto Brezová pod Bradlom plánuje v lokalite priehrady vytvoriť oddychovú zónu. V minulosti vodnú plochu využívali nielen rybári, ale aj obyvatelia mesta na kúpanie a ďalšie rekreačné aktivity.

Názov projektu:
Vodná stavba Brezová pod Bradlom rekonštrukcia

Prijímateľ:
Slovenský vodohospodársky podnik, š. p.

Operačný program:
Kvalita životného prostredia

TIPY NA VÝLETY V OKOLÍ:
- Košariská
- Mohyla M. R. Štefánika na Bradle
- Dobrá Voda
- rozhľadňa Lipovec
- Hlboké



ZÁPADNÉ SLOVENSKO
STREDNÉ SLOVENSKO
VÝCHODNÉ SLOVENSKO
CELÉ SLOVENSKO

PREDŠKOLÁCI UŽ NEMUSIA CESTOVAŤ ĎALEKO

ŠELPICE

V Šelpiciach neďaleko Trnavy žije bezmála tisícka obyvateľov. Nie je to veľa, avšak detí rýchlo pribúda. Ešte pred pár rokmi pritom v dedine nemali vlastnú materskú školu a rodičia svojich predškolákov vozili do škôlok v okolí. To sa však vďaka úspešnému projektu financovanému z fondov EÚ zmenilo. V novej materskej škole s jednou herňou so spálňou a s ďalším zázemím pre pedagógov a personál sa deťom vo veku od troch do šiestich rokov a deťom s odloženou školskou dochádzkou poskytuje kvalitná celodenná starostlivosť.

Poslaním šelpickej materskej školy je popri zabezpečení služieb predškolského vzdelávania aj výchova a vzdelávanie detí obsahujúce prvky inkluzívneho vzdelávania. Materská škola s kapacitou 25 detí vytvára bezpečný priestor pre deti a rozvíja ich osobnosť vo vrúcnej rodinnej atmosfére.

Názov projektu:
Materská škola Šelpice formou modulov

Prijímateľ:
obec Šelpice

Operačný program:
Integrovaný regionálny operačný program

ZÁPADNÉ SLOVENSKO
STREDNÉ SLOVENSKO
VÝCHODNÉ SLOVENSKO
CELÉ SLOVENSKO

DO AREÁLU SLOVAKIA RING UŽ LEN NA BICYKLI

ORECHOVÁ POTÔŇ

Cyklistická komunikácia v Orechovej Potôni v dĺžke 2,5 km má podľa oficiálneho opisu projektu „prispieť k zlepšeniu kvality života a zabezpečeniu udržateľného poskytovania verejných služieb s dopadom na vyvážený a udržateľný územný rozvoj prostredníctvom zvýšenia atraktivity a prepravnej kapacity cyklistickej dopravy“. Nová trasa spája zastavané územie obce s tzv. centrom hospodárskeho významu – profesionálnym motoristickým areálom Slovakia Ring. Ten bol pôvodne prístupný iba po mimoriadne frekventovaných cestách II. a III. triedy s hustou premávkou najmä nákladných a osobných automobilov.

Neveľká vzdialenosť medzi centrom dediny a motoristickým areálom, ktorého súčasťou je prvý národný automotodróm disponujúci homologizáciou Medzinárodnej automobilovej federácie FIA, a nenáročný terén však túto trasu predurčujú skôr na použitie nemotorových dopravných prostriedkov. Potvrdzujú to aj zamestnanci Slovakia Ringu, ktorí pred vybudovaním

Názov projektu:
Cyklistická cesta Orechová Potôň

Prijímateľ:
obec Orechová Potôň

Operačný program:
Integrovaný regionálny operačný program

TIPY NA VÝLETY V OKOLÍ:
- Slovakia Ring
- Dunajská Streda
- Šulianske jazero
- vodné mlyny na Malom Dunaji
- Malkia

novej cyklotrasy dochádzali do práce z veľkej časti na bicykli – napriek hustej premávke a vysokému riziku nehodovosti. Vybudovanie samostatnej cyklistickej cesty, ktorá vedie súbežne s cestou III. triedy, tak prinieslo úžitok viacerým. Moderná trasa s kvalitným povrchom zvyšuje nielen komfort, ale najmä bezpečnosť cyklistov. Pohyb za prácou či oddychom na bicykli je opäť o niečo atraktívnejší.

V DUCHU TRADÍCIE ČESKO-SLOVENSKÉHO BRATSTVA

VEĽKÁ JAVORINA

Nielen zvýšiť počet návštevníkov, ale aj usmerniť ich pohyb v oblasti rozprestierajúcej sa na oboch stranách česko-slovenskej štátnej hranice – to je hlavný cieľ tohto cezhraničného projektu. Prostriedkom na sprístupnenie vrcholových častí Bielych Karpát – najmä ich najvyššieho bodu Veľká Javorina s nadmorskou výškou 970 m, bolo vybudovanie cyklotrasy vedúcej údolím Vrzávky a rekonštrukcia Javorinskej cesty. Ďalší dôvod na objavovanie prírodného a kultúrneho dedičstva v tejto turisticky atraktívnej a vyhľadávanej lokalite!

Veľká Javorina je lákadlom nielen z pohľadu historického dedičstva – je súčasťou kultúrnych tradícií a udržiavania česko-moravsko-slovenskej vzájomnosti. Na českej strane už na vrchol Veľkej Javoriny viedla značkovaná cyklotrasa, avšak po zanedbanej komunikácii, ktorá bola dlhé desaťročia vedená ako cesta III. triedy. Na českej strane je preto hlavnou aktivitou projektu výstavba a rekonštrukcia Cyklotrasy na Veľkú Javorinu až po štátnu hranicu so Slovenskou republikou (2,5 km). Na slovenskej strane je to prestavba dočasnej približovacej cesty na cyklotrasu nazvanú podľa osobitého vzhľadu tunajších bukov Krivobučková v dĺžke takmer 3,9 km, čím sa spoja a predĺžia cyklotrasy na českej strane až na slovenské územie s okruhom popod prírodnú rezerváciu Veľká Javorina.

Súčasťou nových trás pre milovníkov cyklistiky sú odpočinkové miesta s lavičkami, stojany na bicykle a informačné tabule. Vybudovaná infraštruktúra poskytne lepšie podmienky na bezpečný a pokojný pobyt na výletoch a v neposlednom rade nenaruší vzácne a významné biotopy a lokality v chránenej krajinnej oblasti Biele Karpaty a prírodných rezerváciách Javorina a Veľká Javorina.

Názov projektu:
Spoločne za krásami Veľkej Javoriny na bicykli

Prijímateľ:
Lesy České republiky, s. p., LESY Slovenskej republiky, š. p.

Operačný program:
INTERREG V-A SK – CZ

TIPY NA VÝLETY V OKOLÍ:
- Holubyho chata
- rozhľadňa na Jelenci
- pamätníky na boje počas SNP
- minifarma v Lubine

NAMIESTO SMETNÝCH NÁDOB PARKOVACIE MIESTA

Šalianska radnica sa v snahe zlepšiť podmienky marginalizovaných rómskych komunít prostredníctvom zníženia negatívneho vplyvu komunálneho odpadu na verejných priestranstvách pustila do postupnej zmeny systému zberu, triedenia a spracovania odpadov a výmeny klasických zberných nádob za nové kontajnery. Jedným z prvých miest, kde sa projekt podporený z fondov EÚ realizoval, sa stala mestská časť Veča, kde žije viac ako jedna tretina obyvateľov mesta. Práve tu osadili nové polopodzemné kontajnery na zmesový komunálny odpad i triedené zložky. Vďaka veľkej kapacite sa počet kontajnerových stojísk znížil z pôvodných 30 na 17 – nevyužité staré stojiská zostali prázdne a obyvatelia ich využívajú na parkovanie.

Nový systém tvoria centralizované zberné body s 88 polopodzemnými kontajnermi vyhradenými na rôzne druhy odpadu (zmiešaný komunálny odpad, papier, plasty a sklo). Osádzajú sa do hĺbky 1,5 m a ich výška nad terénom je 1,2 m. Tieto typy kontajnerov majú v porovnaní s klasickými smetnými nádobami množstvo výhod. Sú estetickejšie a nie sú pohyblivé.

Zároveň sú chránené pred vandalizmom a hlodavcami a vybavené hlásičom požiaru. Ďalšou výhodou je šesťnásobne vyššia kapacita (vaky majú objem 3 až 5 m^3) i skutočnosť, že odpad sa pre nižšiu teplotu pod zemou rozkladá pomalšie a v okolí sa nešíri nepríjemný zápach.



V kontajneroch sú navyše umiestnené elektronické čipy, ktoré signalizujú naplnenosť smetnej nádoby. Vývozná spoločnosť tak má k dispozícii informáciu o skutočnom množstve odpadu, čo zefektívňuje proces odvozu. Zatiaľ čo v starom systéme boli pri vyprázdňovaní ťažkých kontajnerov potrební dvaja operátori, ľahšie vaky je schopný vyprázdňovať jeden operátor s využitím zberného vozidla, a to s menšou námahou a za kratší čas. Smetiarske vozidlá prichádzajú do Veče dvakrát do týždňa vyzbierať zmesový komunálny odpad a raz do týždňa po triedený odpad. Vďaka novému systému sa frekvencia zberu znížila o jednu tretinu. Počas inštalácie nových kontajnerov boli obyvateľom rozposlané letáky s informáciami o novom systéme, umiestnení stojísk a zásadách triedenia odpadu.

Názov projektu:
Zmena systému zberu odpadov v meste Šaľa – časť Veča prostredníctvom systému polopodzemných kontajnerov

Prijímateľ:
mesto Šaľa

Operačný program:
Ľudské zdroje

ZELENÝ ODPAD UŽ NEKONČÍ NA SKLÁDKACH

KOLÁROVO

Cieľom projektu realizovaného v Kolárove, jednom z najväčších miest na Žitnom ostrove, je umožniť obyvateľom mesta separovať biologicky rozložiteľný komunálny odpad, a tým predchádzať jeho ukladaniu na skládky. Rozšírenie kapacity miestnej kompostárne prostredníctvom stavebných úprav a nákupu strojno-technologického vybavenia umožňuje efektívne spracovanie odpadu, ktorý vzniká v záhradách, parkoch, domácnostiach a stravovacích zariadeniach. Po jeho vytriedení ho možno ďalej zhodnocovať v bioplynovej stanici alebo kompostovať, čím sa zdroje opäť dostanú do kolobehu.

V Kolárove vďaka úspešnému projektu zakúpili a po meste rozmiestnili zberné nádoby (120 l/3 500 ks). Pribudlo zberné vozidlo s rotačným lisovaním vrátane vážiaceho systému, traktor s čelným nakladačom a prívesom a ďalšie zariadenia na zhodnocovanie tohto druhu odpadu. Realizáciou projektu sa navýšila kapacita kompostárne takmer o dvojnásobok (1 000 t/rok). Predpokladané množstvo zhodnoteného biologicky rozložiteľného komunálneho odpadu môže dosiahnuť úroveň 740 t/rok. Nesporným prínosom je eliminácia znečisťovania životného prostredia skládkovaním odpadu a zlepšenie životných podmienok pre obyvateľov mesta.

Názov projektu:
Zber a zhodnotenie BRKO v meste Kolárovo

Prijímateľ:
mesto Kolárovo

Operačný program:
Kvalita životného prostredia

ÁTRIUM POD MESTSKOU VEŽOU V NOVOM ŠATE

TRENČÍN

Trenčín patrí v rámci Slovenska medzi environmentálne priateľské mestá s množstvom mestských parkov a sídliskovej zelene – jednoducho dostatkom „zelených pľúc“, ktoré vytvárajú príjemné prostredie pre život obyvateľov i čoraz väčší počet turistov. Vzhľadom na aktuálne klimatické zmeny je však potrebné neustále rozširovať a s odborným prístupom rekonštruovať porastové štruktúry pre súčasné i budúce generácie. V duchu tejto filozofie sa nesie aj projekt, ktorého cieľom je „ochrana a podpora ekosystémových služieb zelených pľúc mesta Trenčín poskytovaných verejnou zeleňou priestoru átria ako prvku zelenej infraštruktúry a jej integrácie s prvkami tzv. sivej infraštruktúry prispievajúcimi k zvyšovaniu kvality života v mestskom prostredí a adaptability územia mesta Trenčín na klimatickú zmenu“.

Revitalizácia átria pod trenčianskou Mestskou vežou priniesla celý rad možností na viaceré zmysluplné aktivity a na relax a hry. Obnovený priestor predstavuje v prvom rade zvýšenie podielu zelenej infraštruktúry na celkovej rozlohe mesta. K doterajším plochám pribudlo 1 288 m² otvoreného priestranstva v mestskej oblasti. To prispeje k zvýšeniu odolnosti sídelného prostredia voči negatívnemu dopadu zmeny klímy (napr. prostredníctvom zníženia efektu mestských teplotných ostrovov či negatívneho hospodárenia s dažďovými vodami) a zvýšeniu odolnosti sídla na očakávané výzvy ďalšieho rozvoja spoločnosti (prostredníctvom ochrany prírody a krajiny a pod.).

Okrem nesporne pozitívneho vplyvu na životné prostredie je dôležitý aj ďalší rozmer – z átria sa stal širokospektrálny kultúrnospoločenský priestor. Spevnené plochy dopĺňa niekoľko hracích prvkov vrátane detských šmýkačiek či náučno-zábavnej vodnej trasy. Pred prekrytým pódiom sú rozmiestnené mobilné stoličky, ďalej od pódia sú pevné lavice v tvare vlnoviek a v ďalšej časti je na upravenej trávnatej ploche odpočinkové sedenie. Väčší priestor sa vytvoril posunutím chodníka bližšie k stenám budov Farskej ulice. Bezbariérový chodník vedie až po úroveň plánovanej nástupnej stanice výťahu do lesoparku Brezina. Stĺpy verejného osvetlenia i zábradlie schodiska v sebe integrujú okrem LED osvetlenia aj ďalšie služby pre návštevníkov. V strednej časti átria je fontánka na pitie a osviežovače vzduchu, ktoré sú zdrojom úľavy najmä v letných horúčavách.

Názov projektu:
Zelené pľúca mesta – Revitalizácia priestoru átria Trenčín

Prijímateľ:
mesto Trenčín

Operačný program:
Integrovaný regionálny operačný program

TIPY NA VÝLETY V OKOLÍ:
- kláštor Veľká Skalka
- Opatovská jaskyňa
- vrch Krasín
- Trenčianske Teplice
- Haluzická tiesňava

SPOJENIE DOMINÁNT NA OBOCH STRANÁCH HRANICE

TRENČÍN, BUČOVICE

Spoločný medzinárodný projekt má za cieľ prepojiť a zatraktívniť štyri historicky významné lokality partnerských miest. V Trenčíne ide o najväčšiu dominantu mesta – národnú kultúrnu pamiatku Trenčiansky hrad a Čerešňový sad, ktorý je súčasťou lesoparku Brezina. V Bučoviciach sa zacielilo na lesopark Kalvária a zámok. Vďaka cezhraničnej spolupráci sa zvýši príťažlivosť prírodného a kultúrneho dedičstva pre obyvateľov i návštevníkov Bučovíc, Trenčína a Trenčianskeho samosprávneho kraja. Realizácia je zameraná na rekonštrukciu, resp. revitalizáciu turisticky atraktívnych objektov kultúrneho i prírodného dedičstva, výstavbu, resp. rekonštrukciu turistických chodníkov, tematických náučných chodníkov alebo špecifických chodníkov a trás pre športovú turistiku vrátane doplnkovej infraštruktúry a realizácie vyhliadkových miest.

Prvým výsledkom bolo otvorenie pre objaviteľov histórie a kultúry dosiaľ neprístupného južného opevnenia Trenčianskeho hradu, čím sa zväčšil priestor na prezentáciu vzácneho dedičstva tejto národnej kultúrnej pamiatky. Z hľadiska veľkosti sprístupnenej plochy sa týmto Trenčiansky hrad stal druhým najväčším hradom na Slovensku. Rozloha objektov južného opevnenia predstavuje asi tretinu celkovej plochy hradného areálu a tvorí podstatnú časť stredného hradu.

Na sprístupnenie južnej časti Trenčianskeho hradu nadväzuje vybudovanie tematického náučného chodníka ako prístupovej cesty k južnému opevneniu. Povedie od Pamätníka umučených v Brezine cez Čerešňový sad a hradisko Trenčiansky val po vstup do hradu. Prístupovú cestu doplnia informačné tabule s oddychovými miestami, ktoré budú špecifikovať jednotlivé objekty historicky významných lokalít nachádzajúcich sa pri prístupovej ceste. Súčasťou investície bude mobiliár v Čerešňovom sade a úprava okolia Mlynskej veže ako vstupu do Trenčianskeho hradu.

V Bučoviciach revitalizovali viac ako desaťhektárový lesopark nad mestom z 19. storočia, ktorý tvoria dve

Názov projektu:
TreBuChET – Trenčín, Bučovice, Chránime Európske Tradície
Prijímateľ:
Trenčiansky samosprávny kraj, mesto Bučovice, mesto Trenčín
Operačný program:
INTERREG V-A SK – CZ

rôznorodé časti – Hradisko a Kalvária. Pri obnove kompozičného riešenia lesoparku je cieľom zachovanie „genia loci“ oboch častí parku tak, aby prepojenie histórie a súčasnosti lákalo obyvateľov i návštevníkov mesta na krátkodobú rekreáciu. Obnovené objekty altánkov umožňujú jedinečné výhľady na mesto a blízke okolie. Pri pohľade zdola sú práve vyhliadkové body atraktívnym prvkom pozývajúcim na návštevu. V časti Hradisko projekt zahŕňa úpravu cestnej siete vrátane hlavnej prístupovej komunikácie a obnovu verejného osvetlenia.

V neposlednom rade partneri projektu našli prepojenie v histórii tradičných remesiel, ovocinárstva či včelárstva, ktoré sa ešte vždy udržiavajú a s úspechom sa prezentujú pri rôznych kultúrno-spoločenských akciách. Realizáciou všetkých častí projektu dôjde k vytvoreniu podmienok na prepojenie kultúrno-spoločenských podujatí a vznik nových aktivít, ktoré budú propagovať históriu, kultúru a tradície partnerov na oboch stranách česko-slovenskej hranice.

OCHRANA A NÁVRAT SYSĽA DO STEPNEJ KRAJINY

TRENČIANSKY KRAJ, JUHOMORAVSKÝ KRAJ

Syseľ pasienkový je jedným z najvzácnejších cicavcov žijúcich v Európe. Podľa českej legislatívy je osobitne chráneným druhom v najprísnejšej kategórii kriticky ohrozený druh. Na Slovensku ide o chránený druh európskeho významu. V súčasnosti je známy len z 24 izolovaných lokalít roztrúsených v Trenčianskom a Trnavskom samosprávnom kraji a Juhomoravskom kraji. Cieľom projektu je prispieť k záchrane tohto druhu komplexným súborom aktivít, ku ktorým patrí predovšetkým výskum, mapovanie a monitoring syslích populácií, realizácia opatrení na podporu druhu i jeho prostredia, osveta, spolupráca, prenos skúseností a nastavenie priorít dlhodobej ochrany druhu. Syseľ bude miestnym obyvateľom priblížený ako pôvodný zástupca miestnej prírody a symbol zachovalej stepnej poľnohospodárskej krajiny.

K ochrane sysľa sa vďaka projektu pristupuje komplexne, na niekoľkých úrovniach (štátna správa, vedecké inštitúcie, mimovládny sektor a nezávislí experti) a v oboch krajinách zrkadlovo. Na základe celého radu aktivít sa zadefinovali fungujúce opatrenia na zlepšenie stavu a predchádzanie zhoršeniu stavu syslích populácií. Konkrétne kroky sú zamerané buď na podporu biotopu sysľa pasienkového (kosenie, zber a výsev potravne významných bylín, vysekávanie drevín a náletu, bránenie lúk, výsadba ovocných stromov, štepenie stromov, usmernenie pastvy dobytka a pod.) alebo na priamu podporu kolónií sysľov (doplnenie jedincov, ochrana pred predátormi, prikrmovanie, vybudovanie chovných zariadení).

Rovnako dôležité ako vlastná realizácia opatrení je presun informácií a najlepších skúseností a medializácia problému, osveta laickej i odbornej verejnosti, spolupráca s vlastníkmi pozemkov, poľnohospodármi a miestnym obyvateľstvom, pretože spôsob hospodárenia v krajine je pre budúci vývoj populácie sysľa pasienkového zásadný. Každý obyvateľ regiónu, ktorý vlastní záhradku, sad, vinicu alebo políčko, môže pomôcť k záchrane sysľa či naopak ho svojimi aktivitami hubiť. Osveta sa realizuje pasívne (konferencia, prednášky, exkurzie, propagačné akcie, publikované materiály, webové stránky, informačné tabule, výučbové programy) i aktívne zapojením širokej verejnosti vrátane detí do konkrétnych aktivít.

Názov projektu:
Sysli pro krajinu, krajina pro sysly

Prijímateľ:
ALKA Wildlife, o. p. s., Daphne – Inštitút aplikovanej ekológie, Ekocentrum Trkmanka, príspevková organizácia, Národná zoologická záhrada Bojnice

Operačný program:
INTERREG V-A SK – CZ

DO CYKLISTICKEJ SKLADAČKY PRIBUDOL ĎALŠÍ DIEL

Aj mesto Nitra má v pláne vybudovať sieť navzájom prepojených cyklistických komunikácií. Prioritným cieľom je zlepšenie dostupnosti občianskej infraštruktúry vrátane infraštruktúry verejnej osobnej dopravy aj nemotorovými dopravnými prostriedkami, predovšetkým bicyklami. Súčasťou tejto koncepcie je aj cyklotrasa Klokočina – Borina – Hollého ul. – AS Nitra, ktorá priamo nadväzuje na ďalšie projekty. Po jej dobudovaní sa celková dĺžka nitrianskych cyklistických komunikácií zvýšila približne na 27 km.

Nová cyklotrasa má dopravný charakter, pretože slúži na prepojenie mestskej časti Klokočina cez mestský les Borina a Hollého ulicu s nitrianskou autobusovou stanicou. V celej dĺžke takmer 2,5 km je navrhnutá ako spoločná cestička pre chodcov a cyklistov. Jej súčasťou aj tzv. cyklodepo na autobusovej stanici a sadovnícke úpravy na Borine. Podobne ako v prípade ostatných cyklistických komunikácií je jej súčasťou doplnková cyklistická infraštruktúra a prvky, ktoré zvýšia bezpečnosť cyklistov (osvetlenie trás, svetelná signalizácia a pod.).

Názov projektu:
Cyklotrasa Klokočina – Borina – HOLLÉHO UL. – AS Nitra

Prijímateľ:
mesto Nitra

Operačný program:
Integrovaný regionálny operačný program

TIPY NA VÝLETY V OKOLÍ:
- Zobor
- Svoradova jaskyňa
- Dražovský kostolík
- rozhľadňa na Hôrke
- Oponice

MESTO I CYKLISTI ZÍSKALI NOVÝ MOST CEZ RIEKU

NITRA

Postupne vznikajúci systém nitrianskych cyklistických komunikácií vhodným spôsobom doplnila a rozšírila aj cyklistická trasa vedúca pozdĺž ľavého brehu Nitry vrátane lávky cez rieku. Po realizácii stavby nachádzajúcej sa v zastavanej oblasti pri Mechanizačnej fakulte Slovenskej poľnohospodárskej univerzity sa prepojila jestvujúca cyklotrasa na Wilsonovom nábreží a novo vybudovaná cyklotrasa na Nábreží mládeže, čo okrem iného povedie k zvýšeniu bezpečnosti užívateľov týchto komunikácií. Celková dĺžka cyklotrasy je takmer 780 m, pričom vlastná cyklolávka prekonáva vzdialenosť vyše 62 m.

Názov projektu:
Cyklolávka cez rieku Nitra (prepoj Wilsonovo nábrežie – Nábrežie mládeže pri SPU)

Prijímateľ:
mesto Nitra

Operačný program:
Integrovaný regionálny operačný program

ZÁPADNÉ SLOVENSKO
STREDNÉ SLOVENSKO
VÝCHODNÉ SLOVENSKO
CELÉ SLOVENSKO

NA CESTU DO ZBERNÉHO DVORA SLÚŽI AJ BROŽÚRA

LEDNICKÉ ROVNE

Aj v Lednických Rovniach, ktoré v rámci Slovenska patria k väčším priemyselným obciam, dbajú o svoje životné prostredie. K aktivitám tohto druhu možno zaradiť aj projekt zameraný na intenzifikáciu triedeného zberu komunálnych odpadov prostredníctvom rekonštrukcie existujúceho zberného dvora. V praxi to okrem modernizácie predstavuje výstavbu stojísk na umiestnenie zberných nádob triedeného zberu komunálneho odpadu v odľahlých častiach obce a nákup techniky, prístrojov, nástrojov, náradia a nádob.

Tak ako pri mnohých podobných projektoch, aj tu šlo prioritne o to, aby sa vo väčšej intenzite triedili a ďalej zhodnocovali komunálne odpady, na ktoré sa nevzťahuje rozšírená zodpovednosť výrobcov podľa zákona o odpadoch a za ktorých zber a nakladanie zodpovedá obec. Ruka v ruke s týmito plánmi sa zrealizovali aj podporné aktivity, v prvom rade informačná kampaň na zvýšenie povedomia miestnych obyvateľov o nevyhnutnosti triedenia odpadov a najlepších skúsenostiach. Vytvorením informačnej brožúry obec oslovila minimálne 1 500 obyvateľov.

A zopár čísel na záver: Kapacita triedenia komunálnych odpadov v Lednických Rovniach sa v dôsledku realizácie projektu zvýši o 165,81 t/rok a množstvo vytriedeného komunálneho odpadu tiež o 165,81 t/rok.

Názov projektu:
Modernizácia zberného dvora v Lednických Rovniach

Prijímateľ:
obec Lednické Rovne

Operačný program:
Kvalita životného prostredia

PRÍVALOVÉ VODY NASMEROVALI DO ÚDOLIA ŠIROČINY

ČERVENÝ HRÁDOK

Cieľom projektu je vytvorenie efektívneho systému protipovodňovej ochrany v Červenom Hrádku ležiacom na sprašovej pahorkatine v jednom z najsevernejších výbežkov Podunajskej nížiny. V praxi to znamenalo vybudovanie tzv. vodozádržných prvkov realizovaných mimo vodného toku a rekonštrukcia existujúcej odvodňovacej priekopy v obci. V ohrozenej lokalite neďaleko cintorína bráni záplavám vybudované hrádzové opevnenie, tzv. hrádzové zemné teleso.

Názov projektu:
Protipovodňová ochrana obce Červený Hrádok

Prijímateľ:
obec Červený Hrádok

Operačný program:
Kvalita životného prostredia

Hrádza umožňuje odtok dažďových vôd zo svahovitých poľnohospodárskych pozemkov mimo zastavanej časti obce. Lokalita Staré vinohrady – Strelnica je chránená suchým poldrom v dolnej časti poľnohospodárskej parcely v tvare podkovy s dĺžkou 60 m. Rekonštrukciou existujúcej odvodňovacej priekopy sa vytvoril bezpečný systém postupného riadeného odvedenia prívalových dažďových vôd do potoka Širočina. Prínosom projektu je eliminácia škôd spôsobených povodňami a zníženie rizika poškodenia zdravia a majetku obyvateľov obce i obecného majetku.

ZÁPADNÉ SLOVENSKO
STREDNÉ SLOVENSKO
VÝCHODNÉ SLOVENSKO
CELÉ SLOVENSKO

STARÁ ŠKOLA ZA KOSTOLOM NABRALA NOVÝ DYCH

TOPOĽČIANKY

V roku 1911 v Topoľčiankach na vŕšku za kostolom otvorili štátnu ľudovú školu. Budovu, v ktorej sa v štyroch triedach pred viac ako sto rokmi začali vzdelávať miestne deti, postavili na miernom juhovýchodnom svahu v bezprostrednej blízkosti viníc. Architektúru stavby ovplyvnila doznievajúca secesia, pričom vzhľad hlavnej budovy a objektu s bytom správcu zjemnil náznak ľudovej architektúry v detailoch sgrafitových zrkadiel.

Škola sa pred pár rokmi presťahovala do nových priestorov a budovy neďaleko areálu Château Topoľčianky sa priam núkali na nové využitie. Príležitosti sa zhostili majitelia vinárstva, ich pradedovia totiž podľa slov autorov projektu ešte drali lavice i široké kamenné schody školy za kostolom. Rekonštrukcia získala podporu z fondov EÚ v rámci programu zameraného na rozšírenie možností vidieckeho ubytovania pri viniciach a podporu komunít. To všetko v spojení s poznávaním vinárskej práce a ochutnávkou vína v nadväznosti na nové zdroje príjmov a zachovanie pracovných miest.

V hlavnom objekte vzniklo sedem apartmánov. Päť na mieste pôvodných tried, dva v podkroví. Uvoľnením priestorov bývalého bytu správcu a školníka vzniklo miesto pre komorné wellness. Príjemná oddychová zóna je rozšírená o terasu s upokojujúcim výhľadom do krajiny.

Obnova prísne rešpektovala architektonické hodnoty a polohu stavby. Architektov v interiéri zaujalo spomínané dominantné schodisko, ktorého ošúchané stupne a kované zábradlie si pamätajú stovky detí, ktoré sa preháňali v priestoroch súčasnej lobby či haly na poschodí. Výrazným prvkom v interiéri spoločných priestorov je pôvodná keramická vzorovaná dlažba s výraznou patinou, ktorú nadobudla časom. Aj tá ostala zachovaná a je prezentovaná v plnom vyznení. Adaptáciou školy na komfortný penzión sa podarilo jedinečné prepojenie vína, oddychu, histórie a architektúry.

Názov projektu:
Prestavba nevyužívaného objektu na agroturistické zariadenie s relaxom

Prijímateľ:
RAVENA, s. r. o.

Operačný program:
Program rozvoja vidieka

TIPY NA VÝLETY V OKOLÍ:
- kaštieľ Topoľčianky
- národný žrebčín
- zubria zvernica
- rozhľadňa na Drieňovej
- hrad Hrušov

K ZBERNÉMU DVORU ZRIADILI AJ WEBOVÚ STRÁNKU

KAMENEC POD VTÁČNIKOM

„Na Slovensku produkujeme každoročne približne 15 mil. t odpadu. Z toho asi 1,8 mil. t – teda 12 % predstavuje komunálny odpad z domácností. Na každého obyvateľa pripadá v priemere 331 kg odpadu za rok a každým rokom sa toto množstvo zvyšuje. V porovnaní s väčšinou európskych krajín však z tohto objemu recyklujeme minimum – menej než 20 %… Väčšina odpadu tak putuje na skládky…" Tieto a ďalšie užitočné informácie (Prečo triediť?, Čo a ako triediť?) obsahuje webová stránka www.kamenectriedi.sk zameraná na podporu zberu, triedenia a ďalšieho zhodnocovania a na predchádzanie vzniku komunálneho odpadu produkovaného obyvateľmi Kamenca pod Vtáčnikom.

Vytvorenie webovej stránky s cieľom informovať miestnych obyvateľov o potrebe, výhodách a možnostiach triedenia odpadov a najmä vybudovanie vlastného zberného dvora sú zárukou, že čísla z úvodu budú v tejto obci ležiacej na západných výbežkoch vulkanického pohoria Vtáčnik z roka na rok priaznivejšie. Úspešný projekt podporil výstavbu zberného dvora na triedený zber komunálnych odpadov a obstaranie technologických zariadení na manipuláciu s odpadom (kolesový traktor s príslušenstvom, príves za traktor, čelný nakladač s príslušenstvom, paletizačné vidly, kontajnerový nosič, drvič bioodpadu a kontajnery). Zefektívnenie triedenia komunálneho odpadu, zvýšenie kapacity triedeného komunálneho odpadu (140 t/rok) a zníženie počtu čiernych skládok v obci a jej okolí je celkom určite už dnes realitou.

Názov projektu:
Zberný dvor Kamenec pod Vtáčnikom

Prijímateľ:
obec Kamenec pod Vtáčnikom

Operačný program:
Kvalita životného prostredia

NÁNSKA CESTA SA PO DLHÝCH ROKOCH DOČKALA OBNOVY

ŠTÚROVO

Pohraničné Štúrovo sa v súvislosti s pozoruhodnou výstavbou intenzívne spomínalo najmä v roku 2001, keď tu otvorili Most Márie Valérie spájajúci slovenskú stranu Dunaja a maďarský Ostrihom. V dôsledku toho sa v meste zmenila organizácia dopravy, pričom tranzit sa presunul z centra na cesty I. triedy vrátane Nánskej cesty I/76 (nazýva sa aj Nánanská cesta). Ide o dopravne veľmi namáhaný úsek, čo sa časom podpísalo aj na technickom stave vozovky. V minulosti tu došlo k viacerým dopravným nehodám a bezpečnosť cesty nezodpovedala požiadavkám.

Z projektov EÚ sa preto podporila rekonštrukcia tejto cesty, v rámci ktorej sa jestvujúca vozovka nahradila novou a súčasne sa rozšírila na šírku 8 m. V rámci technického riešenia bolo súčasťou stavby aj prebudovanie pôvodnej priesečnej križovatky ciest I/76 a miestnych komunikácií na jednopruhovú okružnú križovatku s tzv. bypassom (smer Nána – Komárno). Po oboch stranách komunikácie vybudovali cyklistické pruhy (jednosmerné so šírkou 1,5 m alebo obojsmerné so šírkou 3 m), ktoré od dopravného priestoru cesty oddeľujú zvýšené obrubníky, čo ešte viac zvyšuje bezpečnosť cyklistov.

Ukončená stavba naplno slúži všetkým účastníkom cestnej dopravy na hlavnom ťahu na Želiezovce, Šahy a Levice a spĺňa očakávania a požiadavky, ktoré sa na ňu kladú (zvýšenie bezpečnosti a zlepšenie životného prostredia v okolí komunikácie). Ako zaujímavosť možno uviesť, že pri realizácii diela sa položilo viac ako 4 000 t asfaltom obaľovaných zmesí, približne 4 500 m² dlažby a obrubníky v celkovej dĺžke 4 570 m.

Názov projektu:
Rekonštrukcia križovatiek na cestách I. triedy – III. etapa – I/76 Štúrovo – Nánska

Prijímateľ:
Slovenská správa ciest

Operačný program:
Integrovaná infraštruktúra

TIPY NA VÝLETY V OKOLÍ:
- Aquapark Vadaš
- vyhliadka Skaly
- Chľaba
- Parížske močiare
- rotunda v Bíni

Pomoc pre žiakov ohrozených neúspechom	64
Pohostinnosť Dr. Flámma ťažko odmietnuť	66
Diaľnica cez Kysuce je technickým unikátom	68
Riečny koridor aj pre vzácne druhy rýb	70
Ďalší skvost pri striebornej Banskej Štiavnici	72
Štýlový priestor na oslavu výnimočných dní	74
Tradičný ľudový odev s vlastnou adresou	76
Rodinný podnik pod patronátom sv. Huberta	78
Elektro odpad sa nešrotuje, ale zhodnocuje	80
Slovensko-poľské partnerstvo pre cyklistov	82
Materská škola v novom teplom kabáte	84
Vyššia efektívnosť a čistejší vzduch, voda i pôda	86
Skvelá zbraň v boji proti plytvaniu jedlom	88
Ozdravenie pre dôležitý malohontský tok	90

STREDNÉ SLOVENSKO

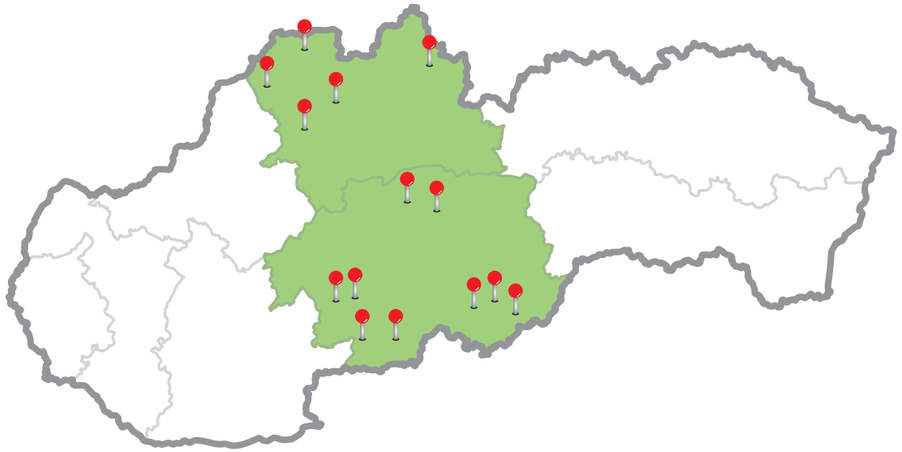

STREDNÉ SLOVENSKO

POMOC PRE ŽIAKOV OHROZENÝCH NEÚSPECHOM

BYTČA

Počet žiakov so špeciálnymi výchovno-vzdelávacími potrebami na Slovensku neustále rastie. Aj preto sa na jednej z bytčianskych základných škôl rozhodli pre projekt zameraný na zlepšenie študijných výsledkov žiakov ohrozených školským neúspechom a utváranie vhodných podmienok pre vzdelávanie s dôrazom na uplatňovanie rovnakého prístupu ku vzdelaniu.

Prvá hlavná aktivita s názvom Podpora inklúzie prostredníctvom asistentov učiteľa pre žiakov so zdravotným znevýhodnením je zameraná na činnosť dvoch asistentov učiteľa zamestnaných na plný úväzok primárne pre žiakov so špeciálnymi výchovno-vzdelávacími potrebami na základe odporúčania na pridelenie asistenta učiteľa. Cieľom je utváranie vhodných podmienok pre vzdelávanie s dôrazom na uplatňovanie rovnakého prístupu ku vzdelaniu a zlepšenie školských výsledkov žiakov so špeciálnymi výchovno-vzdelávacími potrebami.

Druhá hlavná aktivita s názvom Podpora inklúzie prostredníctvom špeciálnych pedagógov kladie dôraz na činnosť dvoch špeciálnych pedagógov zamestnaných na plný úväzok primárne pre žiakov so špeciálnymi výchovno-vzdelávacími potrebami, sekundárne pre všetkých žiakov školy, ktorí budú potrebovať pomoc špeciálneho pedagóga. Cieľovou skupinou projektu sú primárne žiaci so špeciálnymi výchovno-vzdelávacími potrebami, sekundárnou cieľovou skupinou sú všetci ostatní žiaci školy, ktorí budú potrebovať pomoc členov inkluzívneho tímu.

Výsledky projektu sa ukážu po určitom čase, presnejšie ich kvantifikuje počet žiakov so špeciálnymi výchovno-vzdelávacími potrebami zapojených do realizácie projektu a jeho jednotlivých aktivít a počet žiakov, ktorým sa zlepšili študijné výsledky počas šiestich mesiacov po absolvovaní programu. Následne sa tiež ukáže, koľko žiakov so špeciálnymi výchovno-vzdelávacími potrebami bolo zaradených do bežných tried v školách, ktoré implementujú inkluzívny model vzdelávania 24 mesiacov po skončení projektu.

Názov projektu:
Šanca pre kvalitnejšie vzdelávanie žiakov so ŠVVP

Prijímateľ:
Základná škola na Ulici mieru 1235 v Bytči

Operačný program:
Ľudské zdroje

POHOSTINNOSŤ DR. FLÁMMA ŤAŽKO ODMIETNUŤ

RAJECKÉ TEPLICE

V budove, ktorá bola ešte pred niekoľkými rokmi chátrajúcim sídlom bývalej lesnej správy, je dnes penzión s remeselným pivovarom, ktorý odkazuje na korene kúpeľníctva v Rajeckých Tepliciach. Dr. Rudolf Flámm podľa kroniky mesta pochádzal pravdepodobne z Francúzska. V Rajeckých Tepliciach pomáhal ľuďom už v roku 1903. Bezplatne liečil ľudí z okolitých dedín, vybudoval fabriku, postavil kúpeľné vily a výrazným spôsobom prispel k rozvoju mesta i kúpeľníctva. Okrem toho mal skutočne zaujímavú záľubu – rád komponoval hudbu.

Pozoruhodný príbeh Dr. Rudolfa Flámma sa stal inšpiráciou aj pre spoločnosť, ktorá stojí za rozhodnutím vybudovať v Rajeckých Tepliciach nové ubytovacie zariadenie so širokým spektrom ďalších služieb. A tak sa pustila do odvážneho projektu: rekonštrukcie chátrajúcej budovy v srdci Rajeckej kotliny, len niekoľko krokov od obľúbených kúpeľov. Odvaha bola korunovaná úspechom a penzión Flámm ponúka ubytovanie v úplne nových a kvalitne vybavených izbách a apartmánoch. Okrem toho hosťom vďaka rovnomennému pivovaru, ktorý je súčasťou komplexu, prináša kus poctivej práce v podobe remeselného piva, kvalitných jedál a pivných špecialít vrátane pivného kúpeľa.

Názov projektu:
Penzión s pivným wellness v Rajeckých Tepliciach (FLÁMM)

Prijímateľ:
RK gastro, s. r. o.

Operačný program:
Program rozvoja vidieka

TIPY NA VÝLETY V OKOLÍ:
- Rajecké Teplice
- Skalky
- Poluvsianska skalná ihla
- Lietavský hrad
- Kostol sv. Heleny v Stránskom

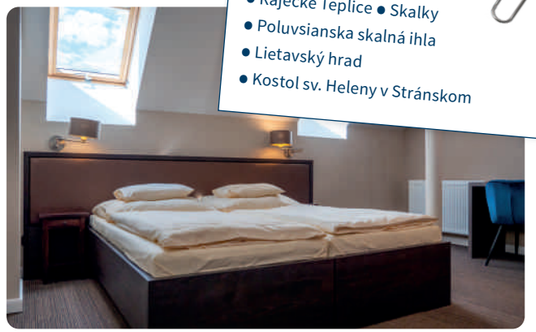

DIAĽNICA CEZ KYSUCE JE TECHNICKÝM UNIKÁTOM

ČADCA

Motoristi a obyvatelia kysuckého regiónu novú diaľnicu určite ocenili. Takmer šesťkilometrový obchvat Čadce totiž v dopravnej špičke skráti čas jazdy cez Kysuce až o 30 minút. Z fondov EÚ podporený úsek diaľnice D3 Čadca, Bukov – Svrčinovec je súčasťou európskeho multimodálneho koridoru – napojil sa na existujúcu cestnú sieť, konkrétne na D3 Svrčinovec – Skalité, a tak motoristi môžu využívať prepojenie troch štátov – Slovenska, Česka a Poľska. Odborníci pritom vybudovanie tohto úseku so všetkými potrebnými napojeniami a dopravnými riešeniami zaraďujú k technicky najzaujímavejším a najnáročnejším projektom na Slovensku.

Sprevádzkovaním diaľnice D3 Čadca, Bukov – Svrčinovec sa odľahčila cesta I/11 v intraviláne Čadce o tranzitnú dopravu s intenzitou na úrovni približne 12 000 až 14 000 vozidiel denne (okolo 35 % z nich tvorila nákladná doprava). Podľa odhadu Výskumného ústavu dopravného v severnej časti mesta poklesli dopravné intenzity na približne 4 000 vozidiel za deň z pôvodného celkového objemu na úrovni okolo 17 000 vozidiel. Pre obyvateľov nielen dotknutého územia, ale aj širšieho okolia to znamená značné odbremenenie od negatívnych sprievodných javov dopravy, predovšetkým od hluku, exhalátov a zvýšenej nehodovosti.

Na obchvate Čadce dlhom 5 673 m je postavených 19 mostov (tvoria 43 % z celej trasy) a dve križovatky Bukov a Podzávoz. Najdlhší most meria 832 m, spolu sa tu nachádza 282 stavebných objektov a celková dĺžka protihlukových stien dosahuje 11 554 m. Pri výstavbe vyviezli 618 358 m³ zeminy, do násypov uložili 504 499 m³ materiálu a použili 173 203 m³ betónu. Vozovku tvorí 82 145 t asfaltovej zmesi a na stavbe pracovalo 649 pracovníkov.

Názov projektu:
D3 Čadca, Bukov – Svrčinovec

Prijímateľ:
Národná diaľničná spoločnosť, a. s.

Operačný program:
Integrovaná infraštruktúra

RIEČNY KORIDOR AJ PRE VZÁCNE DRUHY RÝB

MARTIN

Turiec, ktorý pramení v Kremnických vrchoch a pri Vrútkach sa vlieva do Váhu, je jedným z hlavných faktorov modelujúcich v rovnomennom regióne prekrásnu „turčiansku záhradku“. Rieka na niektorých úsekoch vytvára početné meandre a jej povodie je chráneným územím s výskytom viacerých druhov vtáctva. Tento projekt sa však sústreďuje na ochranu iných živočíchov. Jeho cieľom je odstránenie bariéry na toku, ktorá vznikla výstavbou hate v Martine (rkm 7,530), a zabezpečenie pozdĺžnej kontinuity vodného toku od ústia do Váhu.

Názov projektu:
Odstraňovanie bariér na vodnom toku Turiec, rkm 7,530

Prijímateľ:
Slovenský vodohospodársky podnik, š. p.

Operačný program:
Kvalita životného prostredia

Realizácia projektu priniesla spriechodnenie koryta Turca odstránením prvej existujúcej bariéry v podobe hate od zaústenia do toku Váhu. Vybudovaním rybovodu sa umožnila každoročná protiprúdová neresová migrácia sťahovavých rýb na neresiská vo vyšších úsekoch toku, odkiaľ sa po rozmnožení ryby presúvajú do jeho dolnej časti. Okrem celoročnej migrácie rýb do vhodných biotopov sa umožnil návrat rýb na pôvodné stanovište v prípade povodní alebo opätovné osídlenie areálu po znečistení toku. Pozitívny účinok sa zaznamenal aj pri rozširovaní výskytu iných druhov vodných živočíchov, čo má priaznivý vplyv na zlepšenie fauny a flóry v bezprostrednom okolí.

ZÁPADNÉ SLOVENSKO
STREDNÉ SLOVENSKO
VÝCHODNÉ SLOVENSKO
CELÉ SLOVENSKO

ĎALŠÍ SKVOST PRI STRIEBORNEJ BANSKEJ ŠTIAVNICI

KYSIHÝBEL

Feistmanova záhrada, leknové jazierko, umelá jaskyňa či Červený lom, to je len časť zo zaujímavostí, ktoré turistom priblíži náučný chodník Kysihýbel. Vedie v okolí Lesníckeho arboréta Kysihýbel pri Banskej Štiavnici. Približne 6 km dlhá nenáročná okružná trasa, ktorá má 14 zastávok venovaných prírodným, kultúrnym a lesníckym zaujímavostiam, sa dočkala obnovy po takmer štvrťstoročí. Dôraz sa pri nej kládol predovšetkým na revitalizáciu drevín a opravu ciest, chodníkov a návštevného centra. V zásade šlo nielen

o zachovanie prírodného bohatstva budúcim generáciám, ale aj o zvýšenie turistického potenciálu a atraktívnosti regiónu.

Projekt bol zrealizovaný v rámci cezhraničného projektu TreeJoy, na ktorom spolupracuje Národné lesnícke centrum a Univerzita v maďarskom Šoprone. Obe inštitúcie sú úzko spojené s históriou lesníckeho vysokoškolského štúdia v Uhorsku. Aj preto sa snažia o zvýšenie atraktívnosti prihraničných regiónov, ktoré sa dosiahlo rekonštrukciou arboréta na slovenskej strane a Botanickej záhrady v Maďarsku.

Lesnícke arborétum Kysihýbel je v správe Národného lesníckeho centra so sídlom vo Zvolene. Patrí medzi najstaršie a najhodnotnejšie aklimatizačné objekty. Bolo založené v roku 1900 na výskum introdukcie a pestovania cudzokrajných lesných drevín. Rozprestiera sa na ploche 7,8 ha a využíva sa na vedecko-výskumné účely a výchovno-vzdelávaciu činnosť. Okrem študentov stredných či vysokých škôl ho navštevuje aj široká verejnosť.

Názov projektu:
Lesnícky náučný chodník Kysihýbel

Prijímateľ:
Národné lesnícke centrum, Nyugat-magyarországi Egyetem (Univerzita v Šoprone)

Operačný program:
INTERREG V-A SK – HU



TIPY NA VÝLETY V OKOLÍ:
- Banská Štiavnica
- štiavnické tajchy
- kaštieľ v Svätom Antone
- Sitno

ŠTÝLOVÝ PRIESTOR NA OSLAVU VÝNIMOČNÝCH DNÍ

HONTIANSKE NEMCE



Hlavnou ambíciou projektu je podporiť rozvoj vidieckeho cestovného ruchu ako jednej z možností diverzifikácie podnikateľskej činnosti družstva s rozvinutou rastlinnou a živočíšnou výrobou. Prostriedkom na jej rozšírenie sa stalo vybudovanie ubytovacích kapacít a doplnkových služieb ako zdroja na tvorbu pridanej hodnoty na vidieku premietnutej predovšetkým do vytvorenia nových pracovných miest a príjmov.

Penzión Hunting Chateau sa nachádza v príjemnom prostredí v Hontianskych Nemciach rozprestierajúcich sa v údolí Štiavnice na križovatke ciest od Levíc, Šiah, Zvolena a Banskej Štiavnice. Ubytovacie zariadenie s kapacitou 33 lôžok v 19 izbách a reštauráciou pre stovku hostí (plus 30 na terase) je známe vyhlásenou kuchyňou a širokou ponukou rôznych aktivít. Je výborným miestom nielen na rodinnú dovolenku, ale aj na organizovanie firemných akcií, obchodných stretnutí, osláv výnimočných udalostí, svadieb či poľovačiek. Pre hotelových hostí a širokú verejnosť je k dispozícii relaxačné wellness & SPA centrum.

Poloha obce v južnej časti stredného Slovenska poskytuje výborné podmienky na nenáročné výlety do okolia. Za prehliadku stojí kostolík na Viniciach zasvätený sv. Urbanovi a sv. Donátovi. Gotickú stavbu z polovice 15. storočia vyhlásili za kultúrnu pamiatku. Dvakrát ročne sa tu konajú púte – uctievanie patrónov viníc – 25. mája na sv. Urbana a koncom augusta na sv. Donáta. K ďalším pozoruhodnostiam v obci patrí mariánsky stĺp, Kostol sv. Martina, súsošie kalvárie, niekoľko ľudových domov z polovice 19. storočia či vínne pivničky vytesané do andezitového tufu.

Názov projektu:
Rozšírenie diverzifikácie činnosti

Prijímateľ:
AGROSPOL Hontianske Nemce, družstvo

Operačný program:
Program rozvoja vidieka

TRADIČNÝ ĽUDOVÝ ODEV S VLASTNOU ADRESOU

HRUŠOV

Záchrana kultúrneho a historického dedičstva je vynikajúcou ukážkou dobrej praxe. Do tejto skupiny patrí aj rekonštrukcia a prístavba pôvodného roľníckeho domu stojaceho v radovej zástavbe na hornom konci Hrušova. Ide o murovaný dom orientovaný do ulice s tvrdou krytinou a čelným dreveným štítom s typickou podlomenicou. Jeho charakteristickým prvkom je portikus tvorený tromi drevenými stĺpikmi z uličnej strany. Dom postavili pravdepodobne v dvadsiatych rokoch 20. storočia (niektoré zdroje uvádzajú rok 1927). Je príkladom dedinského obydlia gazdovskej rodiny – patril rodine, ktorá obývala neďalekú laznícku usadlosť, kde aj hospodárila, takže z tohto dôvodu pri dome nie sú nijaké hospodárske stavby. Trojpriestorový dom s prednou izbou, obytnou kuchyňou a so zadnou izbou neskôr rozdelili na dve samostatné obydlia s osobitným vchodom.

Tzv. Benkov dom bol dlhé roky neobývaný a chátral. Objekt neskôr odkúpila obec a niekedy v tom čase sa v ňom uskutočnili prvé provizórne záchranné práce, ktoré zabránili jeho ďalšej degradácii. Komplexnej rekonštrukcie sa dočkal až vďaka projektu financovanému z fondov EÚ. Citlivo obnovené priestory slúžia na kultúrne a prezentačné účely – využívajú sa na propagáciu tradičného hrušovského ľudového odevu a realizáciu rôznych aktivít zameraných na túto časť nášho kultúrneho dedičstva. Okrem toho Dom ľudového odevu zhromažďuje, ochraňuje, spravuje a pre budúce generácie zachováva expozície a dokumenty vzťahujúce sa na históriu Hrušova. Realizáciou projektu sa zlepšili základné služby pre obyvateľov i návštevníkov obce a doplnilo sa budovanie a sprístupnenie kolekcie miestnych atraktivít s cieľom ich ponuky pre vidiecky turizmus a rozvoj cestovného ruchu.

Názov projektu:
Dom ľudového odevu č. 212 Hrušov

Prijímateľ:
obec Hrušov

Operačný program:
Program rozvoja vidieka

TIPY NA VÝLETY V OKOLÍ:
- vínne pivnice
- rozhľadňa na Prašnom vrchu
- hrad Čabraď
- Kamenný vrch
- Šahy

RODINNÝ PODNIK POD PATRONÁTOM SV. HUBERTA

LESENICE

Ipeľská kotlina na juhu hraničiaca s Maďarskom a na severe s Krupinskou planinou nepatrí na prvý pohľad medzi najvyhľadávanejšie turistické destinácie. Zdanie však niekedy klame. Menej členitý terén s rozľahlými lesmi, lúkami a obhospodarovanými poľami vie ponúknuť priestor na rekreáciu a oddych špecifickej skupine návštevníkov – napríklad cyklistom, rodinám s malými deťmi či poľovníkom. Aj preto zelenú získal projekt rozvíjajúci sieť lokálnych služieb – konkrétne výstavbu nových priestorov s vnútorným vybavením, ktoré by slúžili na činnosti spojené s vidieckym cestovným ruchom a agroturistikou. A vďaka tomu penzión U Huberta celoročne poskytuje komplexné služby a pre miestnych ľudí vytvoril dlhodobo udržateľné pracovné pozície.

Názov projektu:
Výstavba agroturistického zariadenia – penzión

Prijímateľ:
AGROCELL, s. r. o.

Operačný program:
Program rozvoja vidieka

TIPY NA VÝLETY V OKOLÍ:
- Pustý kostol pri Veľkej Čalomiji
- rozhľadňa na Opavskej hore
- múzeum hračiek v Modrom Kameni
- Kosihovský kamenný vrch

Penzión je od základu koncipovaný ako rodinný podnik. A ako rozhodla rodinná rada, pri zrode jeho názvu sa inšpirovali patrónom poľovníkov sv. Hubertom, aby aj takto dali najavo, že poľovníctvo je na tomto mieste prirodzenou súčasťou krajiny i života miestnych ľudí. Výborné podmienky na ubytovanie a relax tu však nájdu aj iní hostia – často sa využíva napríklad na rôzne vzdelávacie aktivity a konferencie. Mantrou personálu je výborná kuchyňa, pohodlné ubytovanie a čistota.

ZÁPADNÉ SLOVENSKO
STREDNÉ SLOVENSKO
VÝCHODNÉ SLOVENSKO
CELÉ SLOVENSKO

ELEKTRO ODPAD SA NEŠROTUJE, ALE ZHODNOCUJE

SLOVENSKÁ ĽUPČA

Recyklačná firma zo stredného Slovenska nadobudla s podporou finančného krytia EÚ nové technologické vybavenie s príslušenstvom, vďaka ktorému zefektívnila automatizovanú časť svojho spracovateľského závodu. To jej umožnilo zvýšiť mieru zhodnocovania odpadu a kapacitu spracovania elektrických a elektronických zariadení takmer všetkých kategórií. Výsledkom je zvýšenie kapacity recyklácie odpadu o 995 t ročne a množstva recyklovaného neškodného odpadu o 130 t ročne.

Spoločnosť, ktorá okrem vlastného spracovania zabezpečuje zber i odvoz elektro odpadu z územia celého Slovenska a zhodnotenie ostatných odpadov vrátane opotrebovaných batérií, akumulátorov a plastov, neustále hľadá spôsoby, ako zlepšiť a optimalizovať procesy recyklácie. Chce totiž zabezpečiť čo najväčšiu čistotu svojich výrobkov. Vďaka tejto ambícii sa stala príkladom najlepších postupov, veď prevádzkuje jedny z najmodernejších recyklačných technológií na spracovanie chladiacich a mraziacich zariadení, osvetľovacích zariadení a svetelných zdrojov (žiarivky, výbojky) a ostatného elektro odpadu.

Projekt prispel k naplneniu požiadaviek EÚ na zvýšenie miery recyklácie a zhodnocovania elektrického odpadu. Zásluhou modernizovanej výrobnej linky sa šetria prírodné zdroje, pretože sa zvýšilo výsledné množstvo a čistota kovov, ako sú meď, hliník a zinok. Prostredníctvom zvýšenej miery recyklácie sa znížilo množstvo odpadu uloženého na skládkach i jeho negatívny vplyv na životné prostredie.

Názov projektu:
Zvýšenie efektivity procesov spracovania odpadov pre opätovné použitie

Prijímateľ:
Elektro Recycling, s. r. o.

Operačný program:
Kvalita životného prostredia

ZÁPADNÉ SLOVENSKO
STREDNÉ SLOVENSKO
VÝCHODNÉ SLOVENSKO
CELÉ SLOVENSKO

SLOVENSKO-POĽSKÉ PARTNERSTVO PRE CYKLISTOV

TRSTENÁ – NOWY TARG

Do cezhraničného projektu sa okrem mesta Dolný Kubín, ktoré bolo hlavným garantom, zapojilo ďalších deväť partnerov: mestá Zakopané a Trstená, obce Kościelisko, Poronin, Czarny Dunajec, Suchá Hora, Hladovka, Liesek a Rímskokatolícka farnosť Trstená. Spojili sily, aby spoločne prispeli k rozšíreniu existujúcej cyklotrasy Trstená – Nowy Targ o ďalšie úseky. V základných číslach projekt predstavuje: 21,5 km nových vybudovaných a vyznačených cyklotrás na území Poľska a Slovenska a 14,3 km zmodernizovanej cyklotrasy v úseku Trstená – Suchá Hora, renováciu

Názov projektu:
Na bicykli za kultúrnym a prírodným dedičstvom pohraničného regiónu

Prijímateľ:
mesto Dolný Kubín a 9 partnerov (4 poľskí a 5 slovenských)

Operačný program:
INTERREG V-A PL – SK

krypty pri Kostole sv. Martina v Trstenej, štyri spoločné cezhraničné podujatia a vydanie cyklistickej mapy.

Na slovenskej strane pribudlo 1,5 km cyklotrasy s doplnkovou infraštruktúrou a značením, ktoré cyklistov privedie ku kultúrnemu a prírodnému dedičstvu Dolného Kubína a okolia. Na poľskej strane sa vyznačilo takmer 20 km cyklistických komunikácií vedúcich prevažne prírodnou krajinou. Na cyklotrase Trstená – Suchá Hora pribudla doplnková infraštruktúra – lavičky, stojany na bicykle, odpadkové koše, informačné tabule o historickej železnici či panoráme Tatier a vodorovné a zvislé značkovanie.

Novú cyklotrasu v Dolnom Kubíne prepojila s cyklotrasou Trstená – Nowy Targ Oravská cyklomagistrála a oravská železnica (45 km) spájajúca Dolný Kubín s Trstenou, v blízkosti ktorej na oboch stranách umiestnili tzv. cykloboxy na uloženie bicyklov umožňujúce skombinovať cyklistiku s pešou turistikou. Novým produktom je 21 ks informačných tabúľ, ktoré upozorňujú na kultúrne pamätihodnosti, kultúrne a historické inštitúcie a prírodné dedičstvo celého pohraničného regiónu. Nachádzajú sa popri celej trase Dolný Kubín – Trstená – Suchá Hora – Czarny Dunajec – Zakopane. Informácie, ktoré obsahujú, sa zároveň stali podkladom na vydanie cezhraničnej cyklomapy vo formáte A2. Špecifickým prvkom projektu je sprístupnenie krypty Kostola sv. Martina v Trstenej a zrealizovanie reštaurátorského výskumu vstupnej brány v jeho areáli.

MATERSKÁ ŠKOLA V NOVOM TEPLOM KABÁTE

ČIERNY BALOG

Čierny Balog leží v doline Čierneho Hrona uprostred horskej oblasti. Obec s bohatou históriou a krásnym prírodným prostredím aj vďaka podpore z fondov EÚ získala lepšie podmienky na výchovu budúcich generácií. Hlavným predmetom tohto projektu sú stavebné úpravy materskej školy, ktorá sa nachádza v centre dediny. Základom je rekonštrukcia existujúcej budovy jej nadstavbou a zateplením. Dôležitou súčasťou tejto obnovy je rozšírenie kapacity predškolského zariadenia v obci s prítomnosťou marginalizovaných rómskych komunít.

Vďaka úspešne realizovanému projektu sa zlepšil prístup detí ku kvalitnému vzdelávaniu a starostlivosti v ranom detstve. Kapacita materskej školy v Čiernom Balogu sa pôvodne pohybovala okolo počtu 44 miest, z čoho minimálnu časť zapĺňali deti z rómskej komunity. Prestavbou a rozšírením sa kapacita zvýšila o 20 novovytvorených miest, takže v súčasnosti majú rodiny žijúce v Čiernom Balogu možnosť umiestniť v materskej škole 64 detí, z toho 21 miest je určených pre rómske deti.

Názov projektu:
Materská škola Čierny Balog – nadstavba a zateplenie

Prijímateľ:
obec Čierny Balog

Operačný program:
Ľudské zdroje

ZÁPADNÉ SLOVENSKO
STREDNÉ SLOVENSKO
VÝCHODNÉ SLOVENSKO
CELÉ SLOVENSKO

VYŠŠIA EFEKTÍVNOSŤ A ČISTEJŠÍ VZDUCH, VODA I PÔDA

NOVÉ HONY, VEĽKÉ DRAVCE

Za viac ako jeden rok spoločnosť, ktorá patrí medzi najväčších výrobcov rastových substrátov na Slovensku, zásadne zmenila svoj výrobný proces skvalitnením, zefektívnením a rozšírením prevádzky nachádzajúcej sa v katastri Nových Honov a Veľkých Draviec. Vďaka fondom EÚ je schopná efektívnejšie spracúvať a pretvárať biologicky rozložiteľný odpad (najmä hnoj a zelený odpad) na vysokokvalitné prírodné hnojivá, a tak reagovať na rastúci dopyt po týchto výrobkoch na domácom i zahraničnom trhu.

Základom inovácie je zakúpenie sofistikovanej modernej technológie zameranej na spracovanie a zhodnocovanie odpadu a výrobu granulovaných hnojív určených pre poľnohospodársky sektor. Technológia, ktorú tvoria tri hlavné časti (príprava prichádzajúceho odpadu, sušenie a lisovanie), je umiestnená v modernizovanej a rozšírenej prevádzke. Funguje samostatne s produkciou kvalitných výrobkov za pomoci nového inovovaného spôsobu výroby.

Realizáciou projektu sa výrobná kapacita kompostovacieho zariadenia zvýšila o 10 000 t neškodného biologicky rozložiteľného odpadu ročne. Prínosom je aj zlepšenie kvality životného prostredia na dotknutom území znížením množstva znečisťujúcich látok, ktoré by sa inak dostali do ovzdušia, pôdy a vody. Poklesol aj počet čiernych skládok v okrese a uvoľnil sa tlak na miestne skládky.

Názov projektu:
Zhodnocovanie biologicky rozložiteľného odpadu vo výrobe spoločnosti AGRO CS Slovakia, a. s.

Prijímateľ:
AGRO CS Slovakia, a. s.

Operačný program:
Kvalita životného prostredia

ZÁPADNÉ SLOVENSKO
STREDNÉ SLOVENSKO
VÝCHODNÉ SLOVENSKO
CELÉ SLOVENSKO

SKVELÁ ZBRAŇ V BOJI PROTI PLYTVANIU JEDLOM

RIMAVSKÁ SOBOTA

Spoločnosť zrealizovala úspešný projekt v rámci výzvy na predkladanie žiadostí o poskytnutie nenávratného finančného príspevku zameranej na podporu nových a začínajúcich mikro, malých a stredných podnikov. Jej cieľom je podporiť projekty v oblasti uvedenia nového alebo inovovaného produktu na trh alebo na inováciu produkčného procesu.

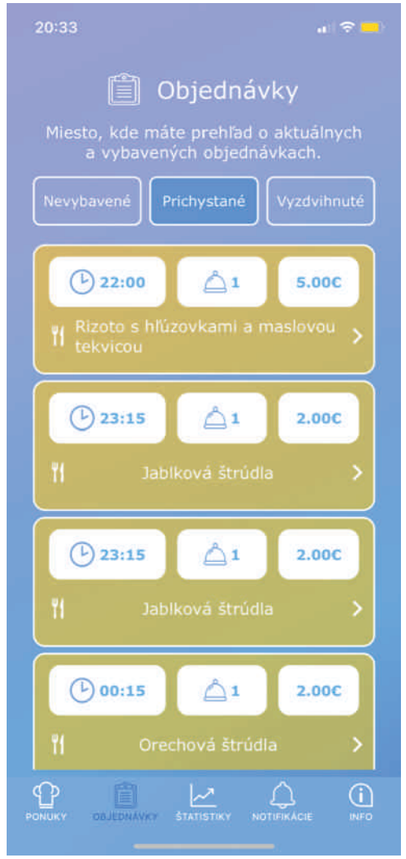

Názov projektu:
Podpora inovačného potenciálu spoločnosti SpeckTech, s. r. o., prostredníctvom vytvorenia mobilnej aplikácie

Prijímateľ:
SpeckTech, s. r. o.

Operačný program:
Integrovaná infraštruktúra

Na začiatku stála zelená myšlienka ekologickejšieho hospodárenia s potravinami v reštauráciách či prevádzkach poskytujúcich občerstvenie na Slovensku. Tento prvotný zámer sa postupne rozvinul a spoločnosť nakoniec rozšírila svoje produktové portfólio o unikátny výrobok – mobilnú aplikáciu SpeckTech food finder. Ide o komunikačnú platformu, ktorá spája vybrané stravovacie zariadenia ponúkajúce zákazníkom jedlá s končiacou lehotou exspirácie za zvýhodnenú cenu. Vďaka podpore z fondov EÚ spoločnosť obstarala informačno-komunikačnú technológiu, zabezpečila marketingové služby a školenia a vytvorila softvérovú platformu s cieľom výraznej inovácie produktu a procesu.

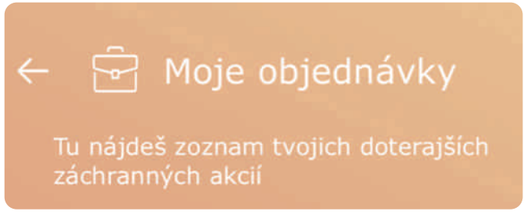

OZDRAVENIE PRE DÔLEŽITÝ MALOHONTSKÝ TOK

ŠIMONOVCE, JESENSKÉ, PAVLOVCE

Pre život v Rimave prameniacej vo Veporských vrchoch na juhovýchodnom úpätí Fabovej hole, pretekajúcej juhom stredného Slovenska a ústiacej do Slanej bolo odstránenie existujúcich riečnych prahov mimoriadne dôležité. V rámci tohto projektu ide o zásahy na riečnom kilometri 17,675, 22,435 a 24,984 v Šimonovciach, Jesenskom a Pavlovciach. Súčasťou je aj vybudovanie tzv. celokorytových bezprepážkových sklzov s priečnymi medzernatými líniami.

Názov projektu:
Zabezpečenie pozdĺžnej kontinuity a spriechodnenie prahov na toku Rimava

Prijímateľ:
Slovenský vodohospodársky podnik, š. p.

Operačný program:
Kvalita životného prostredia

Dodržiavanie splnenia navrhnutých hydrobiologických parametrov rybovodu počas realizácie stavebných prác a vo fáze pred kolaudáciou sledoval externý bio-ekologický dozor. Zvýšenú funkčnosť a účinnosť rybovodu potvrdil dôkladný ichtyologický monitoring. Hlavným výsledkom však je, že po odstránení bariér na rieke vznikol spojitý úsek s dĺžkou takmer 29 km.

ZÁPADNÉ SLOVENSKO
STREDNÉ SLOVENSKO
VÝCHODNÉ SLOVENSKO
CELÉ SLOVENSKO

Potulky s výhľadmi na tatranské štíty 94
Z tatranskej ruiny oceňovaný klenot 96
Pôvodný plán Tomáša Baťu úspešne pokračuje 98
Pod Tatrami je úspora energie otázkou dňa 100
Čerstvý vzduch a inšpiratívne prostredie pre deti 102
Vodný prvok zlepšuje klímu v meste 104
Priestor, kde sa býva zdravšie a lepšie 106
Zdravotná starostlivosť hodná tretieho tisícročia 108
Voňavá produkcia, ktorá pomáha i lieči 110
S vodou pritieklo zlepšenie zdravia i u detí 112
Lepší prístup k predškolskému vzdelávaniu 114
Prepojenie reálnych a digitálnych modelov 116
V nadväznosti na rozprávku o troch grošoch 118
Detskou hrou na farebnej ceste k tvorivosti 120
Obecný úrad je nielen úspornejší, ale aj krajší 122
Lepšie podmienky na rozvoj získa viac detí 124
Vzácne spojenie histórie Tokaja a súčasnosti 126
Kapacita materskej školy sa zdvojnásobila 128

VÝCHODNÉ SLOVENSKO

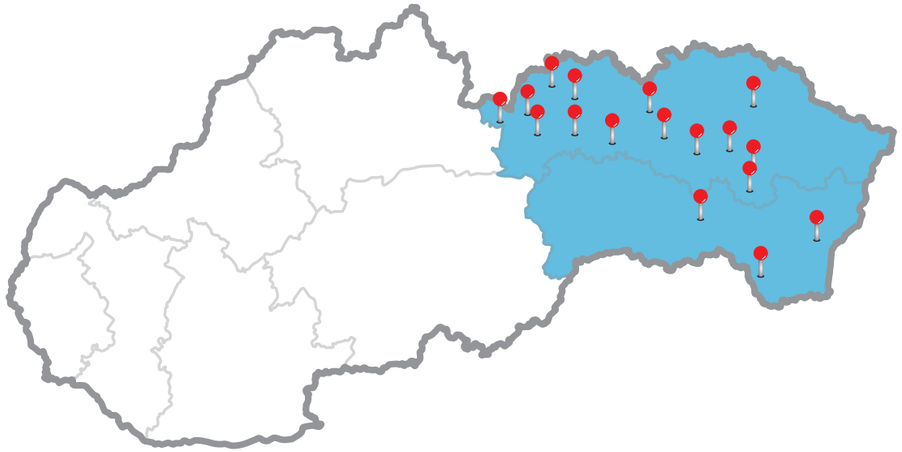

VÝCHODNÉ SLOVENSKO

POTULKY S VÝHĽADMI NA TATRANSKÉ ŠTÍTY

VYSOKÉ TATRY

Pod Tatrami a v ich blízkom okolí vedie niekoľko cyklotrás, ktoré ocení každý nadšenec cykloturistiky. Myšlienka spoločného slovensko-poľského cezhraničného projektu vznikla na základe dlhoročnej spolupráce medzi slovenskými (Kežmarok, Spišská Belá, Liptovský Mikuláš, Stará Ľubovňa a Trstená) a poľskými (mesto Nowy Targ, Gmina Nowy Targ, Gmina Łapsze Niżne, Gmina Szaflary) prihraničnými samosprávami. Vedúcim partnerom je Európske zoskupenie územnej spolupráce TATRY, ktorého zakladateľmi sú na poľskej strane Zväzok Euroregión Tatry so sídlom v Nowom

Targu a na slovenskej strane Združenie Euroregión Tatry so sídlom v Kežmarku. Vďaka tejto iniciatíve sa na bicykli možno dostať až do srdca Tatier. Fyzicky zdatní cyklisti si na svoje prídu aj v samotných veľhorách, kde sa nachádza viacero značkovaných cyklotrás priamo na území TANAP-u.

Kompletný strategický projekt zahŕňa realizáciu viac ako 250 km cyklistických, bežeckých, turistických a náučných trás okolo Tatier. Hlavnou myšlienkou je rozvoj a skvalitnenie podmienok na rozvoj cestovného ruchu, sprístupnenie unikátnych miest, lokálnych a prírodných krás, historických a kultúrnych pamiatok na oboch stranách hranice. Trasy zaujmú nielen krásnymi scenériami, ale aj architektonickými klenotmi Spiša, Podhalia, Oravy a Liptova. Výsledkom je značkový turistický produkt, ktorý má priaznivý vplyv na slovensko-poľskú cezhraničnú spoluprácu, zvyšuje príval turistov, povzbudzuje podnikateľské iniciatívy a podporuje vznik nových pracovných miest. V neposlednom rade popularizuje voľnočasové aktivity a zlepšuje podmienky na pestovanie aktívneho oddychu miestnych obyvateľov i návštevníkov z domova i zo zahraničia.

Názov projektu:
Historicko-kultúrna prírodná cesta okolo Tatier

Prijímateľ:
9 samospráv (4 poľské a 5 slovenských)

Operačný program:
Operačný program: INTERREG V-A PL – SK

TIPY NA VÝLETY V OKOLÍ:
- Liptovský Mikuláš
- Trstená
- Lopušná dolina
- Kežmarok
- Vrbov



ZÁPADNÉ SLOVENSKO
STREDNÉ SLOVENSKO
VÝCHODNÉ SLOVENSKO
CELÉ SLOVENSKO

Z TATRANSKEJ RUINY OCEŇOVANÝ KLENOT

NOVÝ SMOKOVEC

Vila Lavína je národná kultúrna pamiatka. Budovu postavili v Novom Smokovci v roku 1902 pre budapeštianskeho továrnika Jakoba Bruchsteinera ako letné sídlo podľa návrhu Izidora Stercha (Šterka) z Budapešti. V čase vzniku bola považovaná za unikátnu stavbu, nakoľko pri jej výstavbe vo veľkej miere na zatepľovanie ako novinku použili korkové platne. Prvej secesnej vile v Tatrách, ktorá dlhé roky chátrala, vďaka podpore z fondov EÚ po 120 rokoch prinavrátili dôstojný vzhľad so zachovaním asymetrie na priečelí budovy s okrasnou lištou a vyrezávaným

dreveným slniečkom nad hlavným vstupom a originálnou hrazdenou konštrukciou v zadnej časti. Snahou bolo zachovanie autenticity secesného výrazu vily pri súčasnej akceptácii dispozičných, technických a technologických požiadaviek butikového penziónu. Nové intervencie citlivo dopĺňajú historickú vilu a dávajú jej druhú šancu.

Zámerom investora bolo chátrajúcemu objektu v turisticky atraktívnej lokalite prinavrátiť pôvodný architektonický a tvarový vzhľad a pôvodnú funkciu. Všetko, čo bolo možné zachrániť, obnovili tradičnými stavebnými postupmi a pôvodnými prírodnými materiálmi. Cieľom rekonštrukcie je vytvoriť ubytovacie priestory s kapacitou 28 lôžok v deviatich izbách dispozične vyhovujúcich podmienkam vytvoreným v danej lokalite. Súčasťou projektu sa stalo vybudovanie mikro infraštruktúry – oddychovej zóny pri objekte, a vytvorenie nových pracovných miest.

Názov projektu:
Penzión Lavína – rekonštrukcia národnej kultúrnej pamiatky

Prijímateľ:
Tatry Real Estate, s. r. o.

Operačný program:
Program rozvoja vidieka

TIPY NA VÝLETY V OKOLÍ:
- Tatranská Lomnica
- Starý Smokovec
- Vysoké Tatry
- Hrebienok
- Skalnaté pleso

PÔVODNÝ PLÁN TOMÁŠA BAŤU ÚSPEŠNE POKRAČUJE

Pletiarenská výroba a výroba pančuchových produktov má pod Tatrami viac ako osemdesiatročnú tradíciu. Svoju históriu píše od roku 1934, keď tu prvé pletacie stroje inštaloval Tomáš Baťa. Ročná produkcia dosahuje približne tri milióny párov ponožiek a dvestotisíc kusov pančuchových nohavíc pre „každého člena rodiny a pre každú príležitosť“. S cieľom udržať konkurencieschopnosť a líderské postavenie na slovenskom trhu sa spoločnosť rozhodla inovovať výrobný proces zakúpením pletacích strojov najnovšej generácie. V rámci projektu obstarali desať jednovalcových strojov so zariadením na uzatváranie špíc, čo výrazne posunulo výrobu vo viacerých smeroch.

Inovácia umožňuje pridanie 3D efektov, zlepšuje kvalitu výrobkov, znižuje chybovosť a redukuje množstvo odpadu. Pančuchové a ponožkové produkty sa vyrábajú na moderných pletiarenských, konfekčných a úpravárenských strojoch, ktoré umožňujú výrobu technologicky náročných výrobkov v plnom veľkostnom a farebnom sortimente zodpovedajúcich najvyšším technickým a estetickým požiadavkám zákazníkov. Samozrejmosťou je ekologicky nezávadné spracovanie sortimentu na všetkých stupňoch výroby a zdravotná nezávadnosť výrobkov.

Názov projektu:
Zvýšenie konkurencieschopnosti spoločnosti Tatrasvit Svit-Socks, a. s.

Prijímateľ:
Tatrasvit Svit-Socks, a. s.

Operačný program:
Integrovaná infraštruktúra



POD TATRAMI JE ÚSPORA ENERGIE OTÁZKOU DŇA

ŽDIAR

V Ždiari ležiacom medzi Belianskymi Tatrami a Spišskou Magurou v Podtatranskej brázde je otázka úspory energie aktuálnejšia ako kdekoľvek inde na Slovensku. Je preto logické, že obec vypracovala a úspešne zrealizovala projekt, ktorého cieľom je zníženie spotreby energie pri prevádzke budovy, v ktorej sídli materská škola.

Názov projektu:
Zníženie energetickej náročnosti budovy MŠ obec Ždiar

Prijímateľ:
obec Ždiar

Operačný program:
Kvalita životného prostredia

Rekonštrukcia sa zamerala na zvýšenie tepelnej ochrany celého objektu a celkovú energetickú úsporu. Zlepšili sa tepelno-technické vlastnosti obalových konštrukcií, zateplil sa obvodový i strešný plášť. Budova prešla kompletnou výmenou okien a dverí v obvodových konštrukciách, zmodernizovali sa zdroje osvetlenia, rekonštruovalo sa vykurovanie vrátane prípravy teplej vody, inštalovalo sa nútené vetranie s rekuperáciou i fotovoltická elektráreň zabezpečujúca využitie obnoviteľných zdrojov energie. Realizáciou projektu sa dosiahla aj bezbariérovosť objektu, a to vďaka vybudovaniu bezbariérového prístupu pre imobilných.

ZÁPADNÉ SLOVENSKO
STREDNÉ SLOVENSKO
VÝCHODNÉ SLOVENSKO
CELÉ SLOVENSKO

ČERSTVÝ VZDUCH A INŠPIRATÍVNE PROSTREDIE PRE DETI

MLYNICA

Príroda skrýva veľa tajomstiev, ktoré môžeme objaviť, veľa dobrodružstiev, ktoré môžeme zažiť, veľa múdrosti, ktorú môžeme spoznať, aj veľa zábavy, ktorú si môžeme užiť. V prírode sa môžeme hrať, oddychovať i vzdelávať. V súlade s týmito myšlienkami vznikol projekt Zariadenia lesnej pedagogiky. Víziou jeho autorov je vytvoriť autentické miesto v prírode na realizáciu environmentálnych programov pre školy, aktivít pre rodičov s deťmi i starých rodičov, vzdelávacích seminárov, letných táborov a podobne. Areál s nádherným výhľadom na Tatry tvorí šesť budov s kruhovým pôdorysom a centrálna budova. Základným stavebným materiálom sa stalo drevo, strecha je z plne recyklovateľnej trstinovej krytiny. V interiéri použili hlinené omietky, na podlahu konopný betón. Aj na výstavbu chodníkov a oplotenia zvolili prírodné materiály. Celkový charakter dotvára množstvo stromov a krov, na pestovanie byliniek slúži bylinková špirála, na pestovanie zeleniny vyvýšený záhon.

Súčasťou novovznikajúcej ekologickej lokality Krásne Sady Mlynica sa vďaka podpore z fondov EÚ stala aj súkromná materská škola s kapacitou 20 detí, ktorá ponúka autentické vzdelávanie detí, veľa pohybu na čerstvom vzduchu, inšpiratívne prírodné prostredie s externými triedami, zdravé budovy postavené s ohľadom na ekológiu, vekovo-zmiešaný kolektív detí a rodinnú atmosféru. So zacielením na inkluzívne vzdelávanie vytvára podmienky na zdravý vývoj dieťaťa v inšpiratívnom prírodnom prostredí a v bezpečnej rodinnej atmosfére.

Názov projektu:
Areál lesnej pedagogiky – materská škola

Prijímateľ:
Krásne Sady Mlynica – servisná a prevádzková, a. s.

Operačný program:
Integrovaný regionálny operačný program

VODNÝ PRVOK ZLEPŠUJE KLÍMU V MESTE

KEŽMAROK

Kežmarské námestie po dvadsiatich dvoch rokoch opäť zdobí fontána. Hoci ide o nový prvok mestskej architektúry, jeho autori nezabudli na historickú súvislosť: pôvodná fontána, ktorá bola na mieste, kde dnes stojí najvyšší lampový stĺp, bola odstránená v roku 1997. Terajšia sa nachádza tesne pri radnici a vyznačuje sa moderným rázom rešpektujúcim historický charakter mestskej pamiatkovej zóny. Cieľom vybudovania nového vodného prvku je aj eliminácia negatívnych vplyvov zmeny klímy na mestské prostredie.

Umiestnenie fontány pred radnicou ovplyvnilo niekoľko faktorov. Pod zelenou plochou sa v suteréne radnice nachádza studňa, teda vodný zdroj, ktorý sa dá využiť na tieto účely. Súčasne sa naskytla možnosť opraviť izoláciu stropu suterénu a revitalizovať priestor

Názov projektu:
Spája nás voda – Nowy Targ – Kežmarok
Prijímateľ:
mesto Kežmarok, mesto Nowy Targ
Operačný program:
INTERREG V-A PL – SK

pred radnicou, čím mesto získalo kvalitný priestor v srdci námestia na krátky oddych. Stavebné práce nezahŕňali iba vlastnú fontánu, upravila sa celá zelená plocha pred radnicou. Okrem fontány, ktorú v zimnom období nahrádzajú svetelné prúdy, je na priestranstve nová dlažba, lavičky, prvky drobnej architektúry, iluminačné osvetlenie a mobilná zeleň. Slávnostné otvorenie oddychovej zóny s dominantným vodným prvkom doplnili spoločné slovensko-poľské aktivity: výstava historických fotografií Kežmarku a partnerského Noweho Targu.

ZÁPADNÉ SLOVENSKO
STREDNÉ SLOVENSKO
VÝCHODNÉ SLOVENSKO
CELÉ SLOVENSKO

PRIESTOR, KDE SA BÝVA ZDRAVŠIE A LEPŠIE

KEŽMAROK

Projekt je zameraný na regeneráciu vnútrobloku kežmarského sídliska Sever s dôsledným uplatnením ekologických princípov tvorby a ochrany zelene. Pri podrobnom pohľade šlo o vybudovanie prvkov zelenej infraštruktúry prostredníctvom výsadby viac ako 300 rastlín, stromov a krov, odstránenie starých asfaltových plôch a vytvorenie nových zatrávnených plôch, ktoré podporia udržanie vody v krajine, výstavbu oddychovej zóny určenej nielen na cvičenie, ale aj na trávenie voľného času miestnych obyvateľov, najmä rodín s deťmi.

Revitalizácia v praxi predstavuje obnovu chodníkov, vytvorenie nových peších plôch, opravu schodísk a postavenie rámp na bezbariérový prístup. Súčasťou zrealizovaného projektu sú dve detské ihriská, dve vonkajšie fitnes zóny, oddychová zóna a malá futbalová aréna. Dodávateľ na sídlisko umiestnil aj klietky na kontajnery, pribudli prvky drobnej architektúry, stojany na bicykle a dažďové záhrady na zlepšenie mikroklímy. Zvýšila sa i bezpečnosť občanov inštaláciou kamerového systému.

Vnútroblok získal nový vzhľad, vďaka čomu sa zvýšila kvalita života a bývania obyvateľov sídliska. Výrazným spôsobom sa podporila ekologická stabilita prostredia, ktorá zazelenaním zlepší zdravotno-hygienické podmienky a zníži množstvo alergénov. Oddychová zóna bude mať psychologický, emocionálny, sociálny aj rekreačný prínos pre všetkých.

Názov projektu:
Revitalizácia vnútrobloku Sever, Kežmarok

Prijímateľ:
mesto Kežmarok

Operačný program:
Integrovaný regionálny operačný program

ZDRAVOTNÁ STAROSTLIVOSŤ HODNÁ TRETIEHO TISÍCROČIA

LEVOČA

Levočská nemocnica má nový centrálny príjem – jej vedenie na tento projekt získalo finančné prostriedky z fondov EÚ. Okrem iného sa týmto krokom rozšírili možnosti spolupráce so záchrannou zdravotnou službou Integrovaného záchranného systému SR a zároveň skrátili čakacie lehoty posádok rýchlej lekárskej a zdravotnej pomoci pri odovzdaní pacientov, ktorí budú ošetrení personálom výlučne určeným na poskytovanie akútnej zdravotnej starostlivosti.

Vybudovanie nového centrálneho príjmu v praxi predstavuje prístavba, nadstavba, ďalšie stavebné úpravy a rekonštrukcia vnútorných a vonkajších priestorov pôvodných stavebných objektov zahŕňajúce opatrenia na zvýšenie energetickej hospodárnosti budov. Novovybudovaná prístavba je riešená ako jednopodlažná budova s plochou strechou a svojím exteriérom nerušene zapadá do prostredia areálu nemocnice s prihliadnutím na požiadavku súčasného architektonického materiálového riešenia.

S prístavbou súvisí aj budovanie bezbariérových prístupov. Súčasťou urgentnej časti centrálneho príjmu je jednotka úrazovej starostlivosti, sádrovňa a jednotka všeobecnej urgentnej starostlivosti s dvoma boxmi. V ambulantnej časti sa vytvoril priestor pre odborné ambulancie – internú, všeobecnú chirurgickú, úrazovú chirurgickú a neurologickú, a tiež priestor pre tri expektačné lôžka. Vo vstupnej hale vznikol priestor pre čakáreň pacientov, priepust pre prepravu pacientov na urgentnú časť a recepcia. Nemocnica získala nový monitoring, lôžka, EKG a defibrilátor, infúznu techniku a vybavenie operačných sál a sterilizátor.

Názov projektu:
Vybudovanie pracoviska Centrálneho príjmu VNsP Levoča, a. s.
Prijímateľ:
Nemocnica AGEL, Levoča, a. s.
Operačný program:
Integrovaný regionálny operačný program

Realizácia projektu v praxi znamená výrazný posun v komplexnosti a efektívnosti poskytovanej zdravotnej starostlivosti. Levočskej nemocnici, do ktorej prichádzajú pacienti nielen z celého Spiša, ale aj zo širšieho okolia, umožňuje poskytovať rýchlu, bezpečnú a kvalitnú zdravotnú starostlivosť o akútnych pacientov na jednom mieste s možnosťou zavedenia najnovších medicínskych poznatkov a prístupov.

ZÁPADNÉ SLOVENSKO
STREDNÉ SLOVENSKO
VÝCHODNÉ SLOVENSKO
CELÉ SLOVENSKO

VOŇAVÁ PRODUKCIA, KTORÁ POMÁHA I LIEČI

OSTROVANY, NOVÁ ĽUBOVŇA

Spoločnosť už viac ako dvadsať rokov komplexne spracováva liečivé rastliny pestované v ekologicky čistom prostredí a prírodné látky určené pre kozmetický, farmaceutický a potravinársky priemysel. Prevažne v BIO kvalite z nich vyrába liehové, zahustené, propylenglykolové a suché práškové extrakty. K ďalším produktom výroby sa radia silice, výživové doplnky či kozmetické prípravky podľa originálnych receptúr, ktoré boli vyvinuté v spolupráci s lekármi – dermatológmi.

V rámci projektu podporeného z fondov EÚ vybudovali inovatívnu experimentálno-produkčnú technológiu, pričom základom tejto inovácie je zakúpenie technologickej linky pre ďalšie aktívne farmaceutické substancie na báze liečivých rastlín s príslušenstvom. Do výroby spĺňajúcej podmienky Správnej výrobnej praxe zaviedli tri nové aktívne farmaceutické substancie: éterický olej mäty piepornej, éterický olej rumančeka kamilkového, extrakty v kvalite API. Zároveň aplikovali experimentálny vývoj a overovanie nových postupov výroby extraktov a éterických olejov, aby v maximálne možnej miere dokázali uspokojiť špecifické objednávky súčasných i potenciálnych zákazníkov.

Názov projektu:
Technologická linka pre nové aktívne farmaceutické substancie na báze liečivých rastlín s príslušenstvom

Prijímateľ:
Calendula, a. s.

Operačný program:
Integrovaná infraštruktúra

S VODOU PRITIEKLO ZLEPŠENIE ZDRAVIA I U DETÍ

LIPANY

Voda, vzácna a nenahraditeľná tekutina, sa stala témou aj v Lipanoch. V tamojšej lokalite Za traťou, kde žije prevažná časť rómskej majority, sa rozhodli pomôcť s tým, aby sa dostupnosť k pitnej vode podstatne zlepšila, a nainštalovali tam výdajné vodné stojany.

Mesto zareagovalo na príslušnú výzvu a získalo finančné prostriedky na projekt zameraný na dosiahnutie lepšieho prístupu k pitnej vode v rómskej osade. Tým sa urobil významný krok k celkovému zlepšeniu situácie i životných podmienok v lokalite s výrazným zastúpením marginalizovanej rómskej komunity.

Prepočítané na čísla – týkalo sa to 449 obyvateľov žijúcich v rodinných domoch a nájomných bytoch v rómskej časti mesta.

Výdajné miesta pitnej vody sú odberné stanice s vodou, ktorej odber je podmienený použitím čipovej karty. Miesto odberu monitoruje kamera. Postupne vybudovali vodovodnú prípojku a osadili liatinové potrubie s celkovou dĺžkou 13 m a dve súpravy výdajníkov vody.

Spravodlivé využívanie vody v dostatočnom množstve a kvalite zvýšilo kvalitu života osadníkov, eliminoval sa nedôstojný spôsob získavania základných služieb a základných prírodných zdrojov, zabezpečila sa dostupnosť zdroja pitnej vody v segregovaných a odľahlých lokalitách. To sa prirodzene pretavilo aj do zvýšenej hygieny a zlepšenia zdravotného stavu, a to najmä u detí. Vďaka projektu vzniklo aj jedno pracovné miesto.

Názov projektu:
Výdajné stojany pitnej vody – lokalita Za traťou, Lipany
Prijímateľ:
mesto Lipany
Operačný program:
Ľudské zdroje

LEPŠÍ PRÍSTUP K PREDŠKOLSKÉMU VZDELÁVANIU

PEČOVSKÁ NOVÁ VES

V Pečovskej Novej Vsi žije až 23 % občanov z marginalizovaných rómskych komunít. Počet všetkých obyvateľov obce neustále narastá, čo čoraz väčšmi prehlbovalo problém s nedostatočnou kapacitou miestnej materskej školy. Napriek kapacite 80 miest (max. 90 pri dlhodobom využívaní výnimiek na zvýšený počet detí) každoročne pribúdali nevybavené žiadosti o prijatie ďalších detí. Sekundárnym problémom bola zlá dostupnosť materskej školy pre deti z rómskeho osídlenia na okraji dediny. Dôsledkom pomerne veľkej vzdialenosti pôvodnej materskej školy bola vysoká absencia rómskych detí. Okrem toho, že museli prejsť asi 1,5 km, chodili pešo popri ceste III. triedy bez existujúceho chodníka a následne ešte bolo potrebné prejsť cez frekventovanú cestu I. triedy.

Obec sa preto rozhodla pre výstavbu úplne novej materskej školy, ktorá je vysunutým pracoviskom pri existujúcej základnej a materskej škole. Zámerom je predovšetkým zlepšiť školskú pripravenosť a kompetencie detí predškolského veku zo sociálne znevýhodneného prostredia miestnej rómskej komunity a ostatných skupín obyvateľstva obce. Úspešný projekt plní svoj cieľ: nová materská škola s kapacitou 50 detí zabezpečuje dostupný a bezpečný prístup detí predškolského veku k predprimárnemu vzdelávaniu. Prínosom tiež je, že 20 miest je určených pre deti z nízkopríjmových rodín a etnických menšín. Prax totiž ukazuje, že zdravé rómske dieťa, ktoré navštevuje predškolské zariadenie, ktoré sa každodenne kontaktuje s majoritou a ktorého rodičia sa zaujímajú o jeho výsledky, nemá po príchode do základnej školy problémy s učením ani so správaním.

Názov projektu:
Výstavba materskej školy v Pečovskej Novej Vsi na parcele KN-C č. 1471/22

Prijímateľ:
obec Pečovská Nová Ves

Operačný program:
Ľudské zdroje

ZÁPADNÉ SLOVENSKO
STREDNÉ SLOVENSKO
VÝCHODNÉ SLOVENSKO
CELÉ SLOVENSKO

PREPOJENIE REÁLNYCH A DIGITÁLNYCH MODELOV

KOŠICE

Inšpiratívny projekt – ďalší z radu projektov podaných v rámci výzvy zameranej na podporu inovácií a technologického transferu. Jej cieľom je zvýšiť kvalitu a efektivitu výrobných a technologických procesov prostredníctvom zvyšovania technologickej a inovačnej úrovne v podnikoch.

V tomto prípade je výsledkom nový inovatívny produkt s názvom TestBed 4. 0. Ide o jedinečné laboratórium, pracovisko určené na navrhovanie a overovanie riešení a princípov Priemyslu 4.0 pred ich aplikovaním do priemyselných podnikov. Projekt zahŕňa realizáciu výskumu interakcie reálnych procesov vo výrobe s digitálnymi simulačnými modelmi. Analýzy, ktoré sa vykonávali na vytvorených kyber-fyzikálnych systémoch, prispeli k vzniku nových stratégií riadenia výroby a logistiky v priemysle.

Podstatou a účelom projektu bolo vytvoriť systém, z ktorého bude možné získavať všetky dôležité dáta, ktoré vznikajú v reálnych výrobných a logistických systémoch. Spojenie s digitálnymi modelmi umožňuje vytvárať plynulejšie toky všetkých procesov v priemyselných podnikoch. Zámerom pracoviska je aj rozvoj vzdelávania a vytváranie spolupráce priemyslu a univerzít.



Názov projektu:
Implementácia digitálnych softvérov do výroby

Prijímateľ:
SOVA Digital, a. s.

Operačný program:
Integrovaná infraštruktúra



V NADVÄZNOSTI NA ROZPRÁVKU O TROCH GROŠOCH

Vybudovanie nových služieb pre seniorky a seniorov a podpora ich ďalšieho aktívneho zapojenia do života spoločnosti bez diskriminácie a ohrozenia. Taký cieľ si položili i splnili autori projektu, ktorý priniesol potrebné informácie, pozitívne zážitky a zmysluplné aktivity viac ako 340 zapojeným účastníkom.

Múdra spoločnosť sa učí zo skúseností najstaršej generácie. A ak to je potrebné, na starších ľudí v dôchodkovom veku nezabúda a nedovolí im žiť na okraji. Preto dostal zelenú projekt podporujúci inštitucionálny rozvoj špecializovaných poradenských služieb slúžiacich na boj proti všetkým formám diskriminácie vrátane právneho poradenstva v oblasti diskriminácie na trhu práce. Zriadenie e-Poradne pre seniorov v praxi znamená ambulantné a terénne sociálne, právne a iné poradenstvo napríklad v problematikách ako digitálna gramotnosť, IT zručnosti, rodinný rozpočet či obrana proti tzv. šmejdom a podvodníkom.

Okrem skupinového poradenstva sa kus práce urobil aj v edukačnej oblasti, v rámci projektu vyšlo niekoľko vydaní občasníka Život naplno a distribuovali sa informačné letáky. Množstvo informácií bolo pravidelne uverejňovaných na vlastnom webovom portáli. Naživo sa zorganizovali štyri odborné prednášky, štyri workshopy a dva odborné semináre. Dôležitou súčasťou je aj podpora senzibilizačných a vzdelávacích aktivít zameraných na znižovanie a predchádzanie diskriminácie na trhu práce pre zamestnávateľov s dôrazom na malé a stredné podniky formou vzdelávacieho kurzu.

Názov projektu:
Striebro spoločnosti a studňa múdrosti

Prijímateľ:
Prešovská rozvojová agentúra

Operačný program:
Ľudské zdroje



DETSKOU HROU NA FAREBNEJ CESTE K TVORIVOSTI

JASTRABIE NAD TOPĽOU

História materskej školy v Jastrabí nad Topľou, obci ležiacej v severozápadnom výbežku Východoslovenskej nížiny, sa začala písať v roku 1973 a ako jednotriedka dlhé roky sídlila v neúčelovej budove. To sa však od školského roku 2019/2020 zmenilo, pretože sa presťahovala do novopostavenej budovy, do materskej školy „šitej na mieru deťom“. Vďaka podpore z fondov EÚ nové priestory spĺňajú všetky zákonné požiadavky a miestnym deťom ponúkajú bezpečné miesto na predškolské vzdelávanie.

Názov projektu:
Výstavba MŠ Jastrabie nad Topľou

Prijímateľ:
obec Jastrabie nad Topľou

Operačný program:
Ľudské zdroje

Nová materská škola má priestrannú triedu, šatňu, kúpeľňu i výdajňu stravy a ako ihrisko používa neďaleké obecné detské a multifunkčné ihrisko. Ako zdôraznila jej riaditeľka, je to miesto, kde sa dieťa okrem pestrofarebného sveta hier a fantázie stretne aj so vzájomným porozumením a toleranciou. Miesto, kde sa dajú nájsť tí najlepší kamaráti na svete a kde byť odlišný, vôbec neznamená byť divný.

ZÁPADNÉ SLOVENSKO
STREDNÉ SLOVENSKO
VÝCHODNÉ SLOVENSKO
CELÉ SLOVENSKO

OBECNÝ ÚRAD JE NIELEN ÚSPORNEJŠÍ, ALE AJ KRAJŠÍ

VYŠNÁ OLŠAVA

V obci neďaleko Stropkova sa vďaka podpore z fondov EÚ pustili do komplexnej obnovy budovy obecného úradu s cieľom znížiť jej energetickú náročnosť, čím sa následne znížia náklady na spotrebu energií na prevádzku hlavného obecného úradu. Rozsah rekonštrukcie v praxi predstavuje zateplenie obvodového a strešného plášťa, zateplenie podlahy, výmenu otvorových konštrukcií, inštaláciu rekuperačnej jednotky, rekonštrukciu vykurovacej sústavy, výmenu zdroja tepla za obnoviteľné zdroje energie a výmenu osvetľovacieho systému. Súčasťou rekonštrukcie je aj vybudovanie bezbariérového prístupu a hydroizolácia proti vzlínaniu zemnej vlhkosti.

Navrhované opatrenia na úsporu energie boli navrhnuté nad rámec splnenia minimálnych požiadaviek na energetickú hospodárnosť budov. Po realizácii projektu sa budova v spotrebe primárnej energie zaradila do triedy A1. Oproti pôvodnému stavu je možné

Názov projektu:
Znižovanie energetickej náročnosti OcÚ Vyšná Olšava

Prijímateľ:
obec Vyšná Olšava

Operačný program:
Kvalita životného prostredia

dosiahnuť zníženie spotreby energie na vykurovanie až o 85 %, celkovej potreby energie v budove o 82 % a spotreby primárnej energie o 82 %. Okrem značnej úspory energie realizácia projektu prispela k celkovému zlepšeniu technického stavu budovy, predĺžila jej životnosť a v neposlednom rade zvýšila jej estetickú a architektonickú úroveň.

ZÁPADNÉ SLOVENSKO
STREDNÉ SLOVENSKO
VÝCHODNÉ SLOVENSKO
CELÉ SLOVENSKO

LEPŠIE PODMIENKY NA ROZVOJ ZÍSKA VIAC DETÍ

SAČUROV

Vzhľadom na nedostatočnú kapacitu a vysokú energetickú náročnosť pôvodnej materskej školy a predpoklad, že demografická krivka v Sačurove bude naďalej stúpať, sa obec rozhodla pre projekt, ktorého výsledkom je nadstavba a rekonštrukcia budovy materskej školy. Cieľom je zabezpečiť dostupnejšiu predškolskú prípravu najmä pre deti zo separovanej rómskej komunity, a tak podchytiť kriminalitu detí, ktorá je v obci prítomná.

Najmladšia rómska generácia nemá vinou prostredia, v ktorom vyrastá, vytvorené hygienické, spoločenské, pracovné či stravovacie návyky. V zmodernizovanom predškolskom zariadení sa skôr vytvorí priestor na rozvíjanie základných predpokladov potrebných pre budúce fungovanie v komunite majoritného obyvateľstva obce i mimo nej.

Názov projektu:
Intenzifikácia MŠ Sačurov vytvorením dvoch tried, rekonštrukciou a nadstavbou hospodárskeho pavilónu

Prijímateľ:
obec Sačurov

Operačný program:
Ľudské zdroje

ZÁPADNÉ SLOVENSKO
STREDNÉ SLOVENSKO
VÝCHODNÉ SLOVENSKO
CELÉ SLOVENSKO

VZÁCNE SPOJENIE HISTÓRIE TOKAJA A SÚČASNOSTI

BARA

Pohľad na vinárstvo rozliehajúce sa na juhovýchode Slovenska vyvoláva v návštevníkoch pocit, akoby sa ocitli v inej krajine. Podobnú budovu by možno očakávali niekde v Toskánsku a nie na slovenskom vidieku. Ako sa však hovorí, nič nie je náhodné. O takéto prekvapenie sa majitelia postarali zámerne a do každého kúska stavby ukryli symboly, ktoré odkazujú na bohatú tradíciu vinohradníctva v tokajskej oblasti.

Vinárstvo je zasadené v terasovitom teréne a obklopené mohutným svahom. To odkazuje na dávne časy, keď sa vinárstva schovávali pod zemou v malých domčekoch. Výroba miestnych vín však pred hosťami nie je skrytá. Priamo zo vstupnej haly možno pozorovať výrobnú časť vinárstva, kde sa nachádzajú moderné nerezové tanky. O poschodie nižšie sú uložené tradičné barikové sudy. Vlastnú históriu reprezentuje Tokajská expozícia s vinárskym lisom (originálom z roku 1873) a pravé tufové pivnice, ktorými je popretkávané celé podzemie.

Dokonalú symbiózu minulosti a budúcnosti zosobňuje rozhľadňa so zvonicou. Tradíciu a kultúrne dedičstvo reprezentuje vstupná dubová brána s kovaním, ktorá zároveň ochraňuje prechod do tajomných podzemných chodieb. Tam je ukryté najväčšie bohatstvo – sudy s tokajskými výbermi. Budúcnosť zas symbolizuje na mieru odlievaný zvon s hmotnosťou 70 kg, ktorý je predurčený stať sa modernou dominantou celého vinárstva. Aj vďaka podpore z fondov EÚ sa postupne stáva životaschopným polyfunkčným komplexom, v ktorom sú vo vzájomnej priestorovej a prevádzkovej väzbe umiestnené viaceré funkcie navzájom vytvárajúce synergický efekt vzájomnej podpory a spolupráce výrobných a nevýrobných poľnohospodárskych činností. Okrem produkcie vína slúži na usporiadanie kongresov, konferencií a prezentačných akcií v atraktívnom vidieckom prostredí.

Názov projektu:
Vytvorenie konferenčných priestorov

Prijímateľ:
Chateau GRAND BARI, s. r. o.

Operačný program:
Program rozvoja vidieka

TIPY NA VÝLETY V OKOLÍ:
- rozhľadňa Tokaj
- kaštieľ v Borši
- hrad Veľký Kamenec
- degustácia vín • Klin nad Bodrogom



KAPACITA MATERSKEJ ŠKOLY SA ZDVOJNÁSOBILA

PAVLOVCE NAD UHOM

Aj Pavlovce nad Uhom, dedina ležiaca na nivách a lúkach Východoslovenskej roviny, využila možnosť zrekonštruovať či vybaviť svoju materskú školu tak, aby predškolská výchova mohla byť sprístupnená čo najväčšiemu počtu detí. Keďže až 67 % jej obyvateľov tvoria občania rómskej národnosti, dôraz sa, pochopiteľne, kládol najmä na deti z marginalizovaných rómskych komunít.

Miestna materská škola, ktorú z celkového počtu detí vo veku tri až šesť rokov navštevovalo len 24 detí, kapacitne nepostačovala. Vďaka projektu podporenému z fondov EÚ získala príspevok na prístavbu materskej školy, a tak sa jej kapacita zdvojnásobila. A nielen to – celkovou rekonštrukciou pôvodnej budovy sa zároveň docielilo zlepšenie jej technického stavu, zníženie energetickej náročnosti a emisií CO_2 a zrealizovala sa aj renovácia vnútorných priestorov.

Obec si vďaka dvojtriedke s kapacitou 48 detí sľubuje naplnenie primárneho cieľa, ktorým je zvýšenie kvality výchovno-vzdelávacieho procesu a zlepšenie prístupu k vzdelávaniu najmä detí zo sociálne znevýhodneného prostredia.

Názov projektu:
Rekonštrukcia a prístavba Materskej školy Pavlovce nad Uhom – cesta k zabezpečeniu kvalitného vzdelávania a života

Prijímateľ:
obec Pavlovce nad Uhom

Operačný program:
Ľudské zdroje

ZÁPADNÉ SLOVENSKO
STREDNÉ SLOVENSKO
VÝCHODNÉ SLOVENSKO
CELÉ SLOVENSKO

CELÉ SLOVENSKO

Integrovaná sieť poradenských centier pomáha žiadateľom 132
Príprava špecialistov pre profesie budúcnosti 134
Rovnaký prístup k vzdelávaniu pre všetkých 136
Zmiernenie dopadov súvisiacich s pandémiou 138

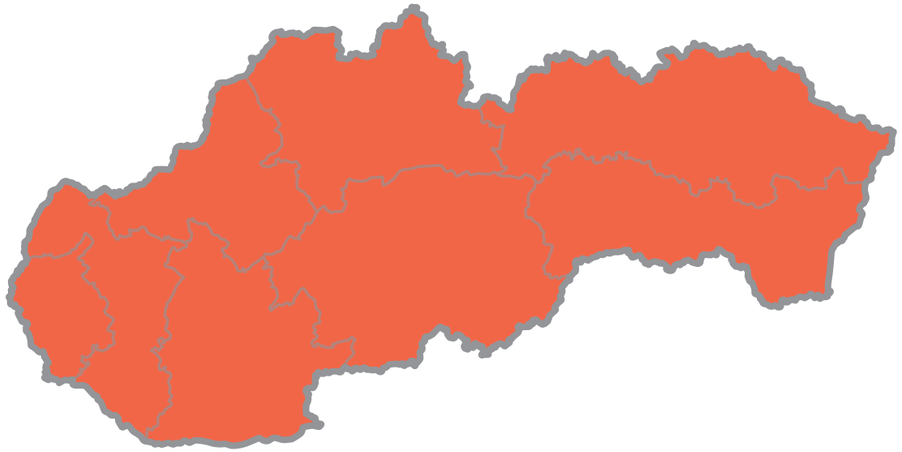

CELÉ SLOVENSKO

INTEGROVANÁ SIEŤ PORADENSKÝCH CENTIER POMÁHA ŽIADATEĽOM

SLOVENSKO

V snahe dosiahnuť intenzívnejšie a presnejšie zacielené čerpanie európskych štrukturálnych a investičných fondov sa tento celoslovenský projekt realizuje v dvoch etapách. Jeho podstatou je vytvorenie a prevádzkovanie Integrovanej siete informačno-poradenských centier (IPC) lokalizovaných v regiónoch – relevantných vyšších územných celkoch (mestá Trnava, Nitra, Banská Bystrica, Trenčín, Žilina, Košice, Prešov a Humenné). Cieľom vytvorenia tejto siete je najmä zabezpečenie kvalifikovaného, komplexného a efektívneho informovania a komunikácie o európskych štrukturálnych a investičných fondoch v regiónoch prostredníctvom systematického a koordinovaného poskytovania včasných, aktuálnych, presných a jednotných informácií vrátane zabezpečenia podpory a odborného poradenstva pre potenciálnych žiadateľov, žiadateľov a prijímateľov.

IPC verejnosti, žiadateľom a prijímateľom počas prevádzkových hodín (minimálne 40 hodín týždenne) poskytujú osobné, resp. telefonické a e-mailové bezplatné konzultácie o možnostiach a spôsoboch čerpania eurofondov a pomáhajú aj s prípravou konkrétnych projektov. Okrem toho vedú databázu záujemcov o európske štrukturálne a investičné fondy, ktorým posielajú informácie podľa oblastí záujmu, spolupracujú pri príprave a organizácii informačných aktivít, seminárov a školení s riadiacimi orgánmi, vykonávajú prieskumy v súvislosti s fondmi EÚ na území kraja, prípadne vykonávajú ďalšie informačné aktivity (viac na https://euroinfo.sk/kontakty). V záujme poskytovania jednotných informácií IPC v každom kraji dostali za úlohu zriadiť na svojom webovom sídle poradensko-informačnú sekciu s rovnakou štruktúrou.

Názov projektu:
Vytvorenie a prevádzkovanie Integrovanej siete informačno-poradenských centier

Prijímateľ:
Ministerstvo investícií, regionálneho rozvoja a informatizácie SR

Operačný program:
Technická pomoc

Od projektu sa očakáva predovšetkým zvýšenie absorpčnej schopnosti jednotlivých regiónov a plynulejšia implementácia a čerpanie európskych štrukturálnych a investičných fondov s čo najnižšími neoprávnenými výdavkami.

ZÁPADNÉ SLOVENSKO
STREDNÉ SLOVENSKO
VÝCHODNÉ SLOVENSKO
CELÉ SLOVENSKO

PRÍPRAVA ŠPECIALISTOV PRE PROFESIE BUDÚCNOSTI

SLOVENSKO

Vytvorenie efektívneho modelu vzdelávania a prípravy mladých ľudí pre aktuálne i perspektívne potreby vedomostnej spoločnosti a trhu práce so zameraním na profesie v oblasti informatiky a informačno-komunikačných technológií. To je hlavný cieľ národného projektu, ktorý vznikol ako reakcia na nedostatočné množstvo a trvalo klesajúcu kvalitu vzdelávania a nadobudnutých kompetencií absolventov škôl v informatickej, technickej a prírodovednej oblasti vzhľadom na súčasné potreby zamestnávateľov. Jedným z kľúčových krokov pri napĺňaní tohto cieľa je rozvíjanie štandardov digitálnej gramotnosti, osobnostného rozvoja a komunikačných kompetencií žiakov a učiteľov stredných škôl a študentov vysokých škôl.

Centrum vedecko-technických informácií SR projekt realizuje spoločne s ďalšími projektovými partnermi – Univerzitou P. J. Šafárika v Košiciach, Technickou univerzitou v Košiciach, Univerzitou Konštantína Filozofa v Nitre, Univerzitou M. Bela v Banskej Bystrici a Žilinskou univerzitou v Žiline. Ďalšími partnermi projektu sú IT Asociácia Slovenska, Slovenská informatická spoločnosť, Košice IT Valley, Štátny inštitút odborného vzdelávania, Štátny pedagogický ústav a Metodicko-pedagogické centrum.

Názov projektu:
IT Akadémia – vzdelávanie pre 21. storočie

Prijímateľ:
Centrum vedecko-technických informácií SR

Operačný program:
Ľudské zdroje

Na aktivitách národného projektu sa v siedmich samosprávnych krajoch (s výnimkou Bratislavského samosprávneho kraja) podieľa minimálne 300 základných škôl, 200 stredných škôl a päť univerzít. Spolu sa doň zapojí vyše 36 000 žiakov a študentov a viac ako dvetisíc učiteľov. Od realizácie projektu autori očakávajú ročný nárast na úrovni tisíc absolventov – špecialistov pre oblasť informačno-komunikačných technológií. Projekt by mal tiež slúžiť ako vzor spolupráce škôl a podnikov pôsobiacich v záujmovom sektore, keďže každá aktivita je podporovaná špecialistom z vybranej IT firmy.

ZÁPADNÉ SLOVENSKO
STREDNÉ SLOVENSKO
VÝCHODNÉ SLOVENSKO
CELÉ SLOVENSKO

ROVNAKÝ PRÍSTUP K VZDELÁVANIU PRE VŠETKÝCH

Cieľom tohto národného projektu je podporou inkluzívneho vzdelávania a skvalitnením profesijných kompetencií pedagogických a odborných zamestnancov zabezpečiť rovnaký prístup ku kvalitnému vzdelávaniu pre všetkých a zlepšiť školské výsledky a kompetencie detí a žiakov. Celkovo sa do projektu zapojilo 50 materských škôl a 130 základných škôl v siedmich krajoch s výnimkou Bratislavského samosprávneho kraja. Počas troch rokov učitelia a odborní zamestnanci spoločným úsilím vytvárali podmienky pre inkluzívne vzdelávanie, skvalitňovali vlastné profesijné kompetencie a pracovali na zlepšení komunikácie s rodičmi detí zo sociálne znevýhodneného prostredia, resp. marginalizovaných rómskych komunít.

Podľa slov manažérky projektu v rámci projektu boli vytvorené pracovné miesta pre 422 pedagogických asistentov a 234 odborných zamestnancov, t. j. psychológov, špeciálnych a sociálnych pedagógov. Ako súčasť inkluzívnych tímov sa ukázali byť výraznou pomocou pre pedagógov v škole, ale aj v teréne pri práci s rodičmi. Ich úlohou bolo zabezpečovať podmienky pre kvalitné vzdelávanie všetkých detí a predchádzať neopodstatnenému preraďovaniu žiakov do systému špeciálneho školstva. Ukázalo sa, že s prevenciou je nepochybne potrebné začať už v predškolskom veku, predovšetkým u detí z málo podnetného prostredia. Najlepším miestom je z tohto hľadiska materská škola. Pre deti, ktoré sa do materskej školy z rôznych dôvodov nedostanú, bol vytvorený model neformálneho vzdelávania.

Súčasťou neformálneho vzdelávania, do ktorého sa zapojilo 942 detí, bol aj stimulačný program zameraný na dosiahnutie školskej zrelosti. Za školskou neúspešnosťou detí zo sociálne vylúčených lokalít, predovšetkým marginalizovaných rómskych komunít, je okrem chudoby aj slabá spolupráca školy a rodiny. Jednou z možností, ako v čo najväčšej miere spolupracovať s rodinami detí a žiakov, bolo aktívne zapojenie rodičov do diania v škole prostredníctvom osvetových programov. Do osvety, ktorú personálne zabezpečovali sociálni, resp. špeciálni pedagógovia, sa zapojilo 4 896 rodičov počas 622 osvetových stretnutí. Základným nástrojom inklúzie a akcelerácie žiakov v prostredí základných škôl bol celodenný výchovný systém. Jeho súčasťou bola popoludňajšia

Názov projektu:
Škola otvorená všetkým

Prijímateľ:
Metodicko-pedagogické centrum

Operačný program:
Ľudské zdroje

činnosť v záujmových útvaroch a príprava na vyučovanie na ďalší deň. Celkovo sa do tohto výchovného systému zapojilo 43 714 žiakov v rámci 9 950 záujmových útvarov.

Ako za efektívnej spolupráce aplikovať myšlienky inklúzie do praxe, to bola téma aktualizačného vzdelávacieho programu Spolupráca pedagogických zamestnancov a odborných zamestnancov v systéme inkluzívnej podpory detí a žiakov, ktorý úspešne ukončilo 1 928 učiteľov a odborných zamestnancov. Okrem akreditovaného vzdelávania projekt pedagógom a odborným zamestnancom ponúkal rôzne inštruktážne semináre k témam ako neformálne vzdelávanie, realizácia depistáží a stimulačných programov či tvorba lokálnych plánov desegregácie. V neposlednom rade zapojené školy získali didaktické balíčky – materiálna pomoc slúžila predovšetkým na podporu voľnočasových aktivít žiakov v záujmových útvaroch v rámci celodenného výchovného systému.

ZÁPADNÉ SLOVENSKO
STREDNÉ SLOVENSKO
VÝCHODNÉ SLOVENSKO
CELÉ SLOVENSKO

ZMIERNENIE DOPADOV SÚVISIACICH S PANDÉMIOU

Cieľom národného projektu je zmiernenie dopadov mimoriadnej situácie, resp. núdzového stavu vyhláseného v súvislosti s pandémiou ochorenia COVID-19 na zamestnanosť a trh práce na Slovensku prostredníctvom finančnej podpory pre zamestnávateľov, resp. SZČO, ktorí udržia pracovné miesta aj napriek povinnosti prerušenia alebo obmedzenia svojej prevádzkovej činnosti na základe opatrenia Úradu verejného zdravotníctva alebo z dôvodu ochrany zdravia svojich zamestnancov, poklesu tržieb alebo výpadku subdodávateľov.

Podpora zamestnávateľov na udržanie pracovných miest a SZČO na udržanie prevádzkovania ich činnosti je rozdelená podľa jednotlivých oblastí a podľa vecného zamerania do štyroch opatrení podľa konkrétnych opatrení prijatých uznesením Vlády SR a v súlade so Schémou štátnej pomoci podľa aktuálne platných podmienok zverejnených na webovom portáli www.pomahameludom.sk.

Národný projekt podporil zachovanie tretiny pracovných miest na Slovensku. Výrazne prispieva k zmierneniu ekonomických dopadov na zamestnanosť – bez tejto podpory by mohlo dôjsť k prepúšťaniu zo strany zamestnávateľov alebo rušeniu prevádzok. Zároveň podporuje finančnú kondíciu, likviditu a peňažný tok podnikov a zamestnancov, čím pôsobí preventívne a aktívne bráni kolapsu podnikateľského prostredia pre zachovanie stability a minimalizácie paniky.

Názov projektu:
NP Prvá pomoc

Prijímateľ:
Ústredie práce, sociálnych vecí a rodiny

Operačný program:
Ľudské zdroje

Zdroje:

www.partnerskadohoda.gov.sk, www.ec.europa.eu, www.elektrorecycling.sk, www.dromedar.zoznam.sk, www.penzionuhuberta.sk, www.prikladnaobnova.sk, www.pamiatky.sk, www.grandbari.sk, www.nitra.sk, Cesty Nitra/Colas Slovakia, a. s., www.kamnavýlet.sk, www.sazp.sk, www.kezmarok.sk, Tlačová agentúra SR, www.krasnesady.sk, www.vilalavina.sk, www.mysaris.sme.sk, www.nazahori.sk, www.trencin.sk, www.kamenectriedi.sk, Televízia TA3, Pravda, www.imhd.sk, www.syslinavinici.cz, www.minedu.sk, www.reginazapad.rtvs.sk, www.greenmagazin.sk, www.archinfo.sk.

Foto:

Úrad vlády Slovenskej republiky, riadiace orgány, ktoré sú zodpovedné za implementáciu Programového obdobia 2014 – 2020, prijímatelia projektov a ostatné zainteresované subjekty, SOVA Digital, Freepik.com a archív.

Obálka bola vytvorená s využitím zdroja zo Shutterstock.com.

Eurofondy pomáhajú našim regiónom

Spoznajte projekty programového obdobia 2014 – 2020 realizované vďaka finančnej podpore Európskej únie

Autor: Úrad vlády Slovenskej republiky, Námestie slobody 1, 813 70 Bratislava

Vydavateľ: Úrad vlády Slovenskej republiky, Námestie slobody 1, 813 70 Bratislava

Zostavila: Mgr. Michaela Višváderová

Náklad: 3 000 ks

Bratislava 2021

Prvé vydanie

Nepredajná publikácia

www.eufondy.sk
www.partnerskadohoda.gov.sk

ISBN 978-80-8259-000-8

9 788082 590008

Úrad vlády SR
Námestie slobody 1
813 70 Bratislava
www.eufondy.sk

ISBN 978-80-8259-000-8
9 788082 590008

ÚRAD VLÁDY
SLOVENSKEJ REPUBLIKY